

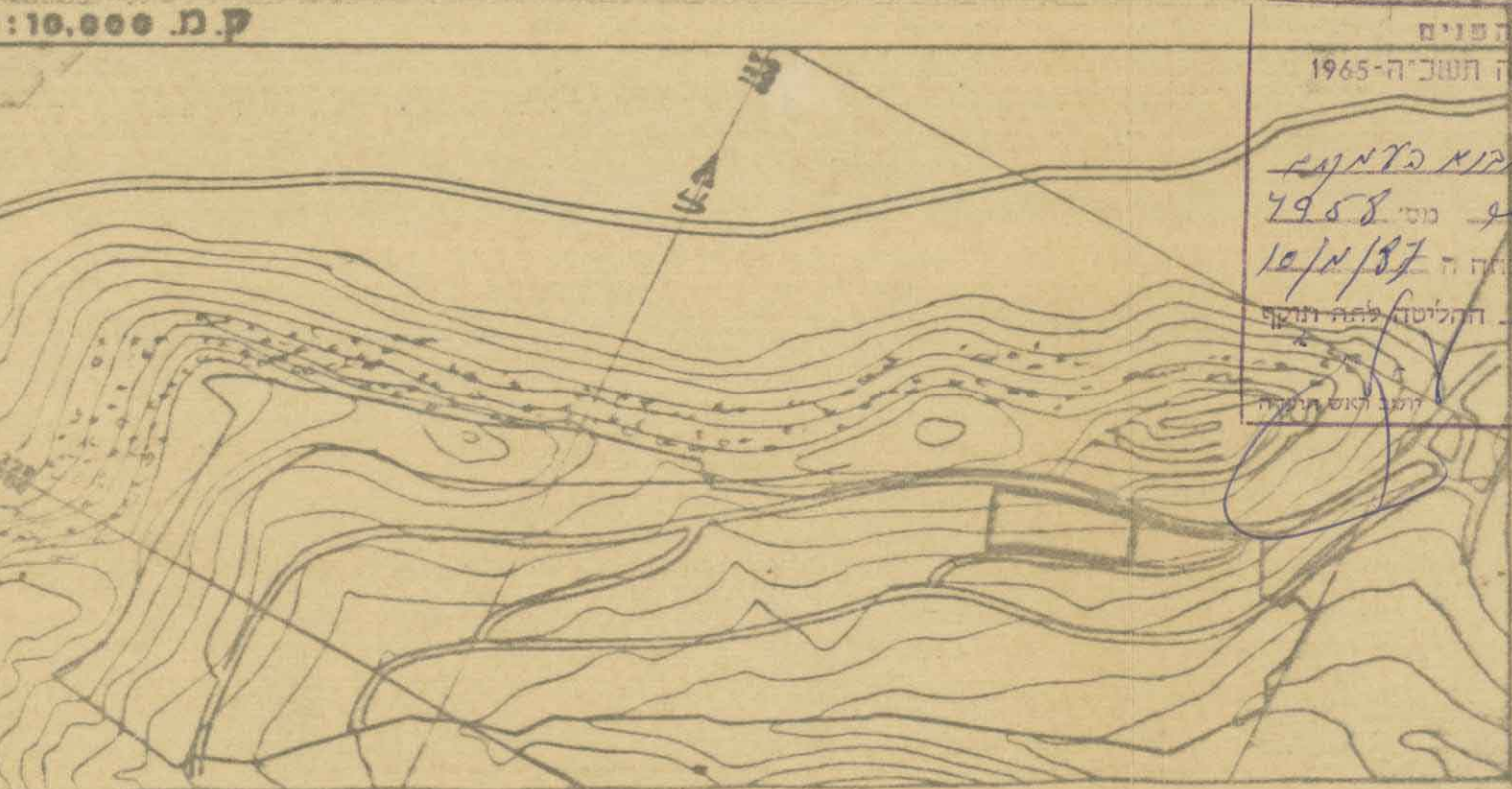
מרחב תכנון מקומי - מבוא העמקים יקנעם עלית

תכנית מפורטת מס' 4958/ג
 שנוי לתכנית מפורטת מס' 4340
 ולתכנית לתאר יקנעם מס' 297/ג

הוקדש התכנון והבניה, תשכ"ה 1965
 הועדה המקומית לתכנון ולבניה
 מבוא העמקים
 תכנית מס' 4958
 גובה התעורה לועדה המחית לתכנון ולבניה עם
 המלצה למתן תוקף בתאריך 8.2.87
 יושב ראש הועדה

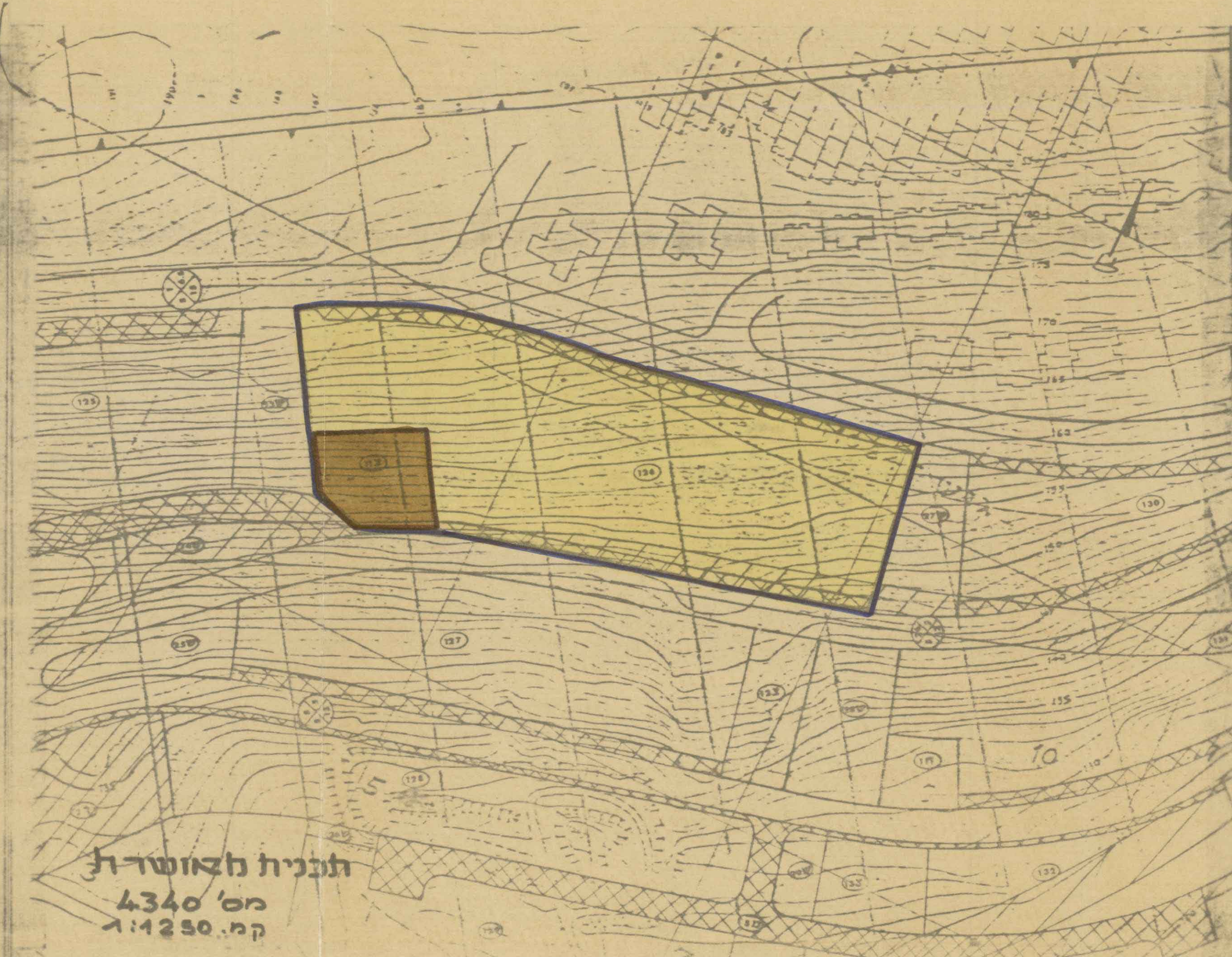
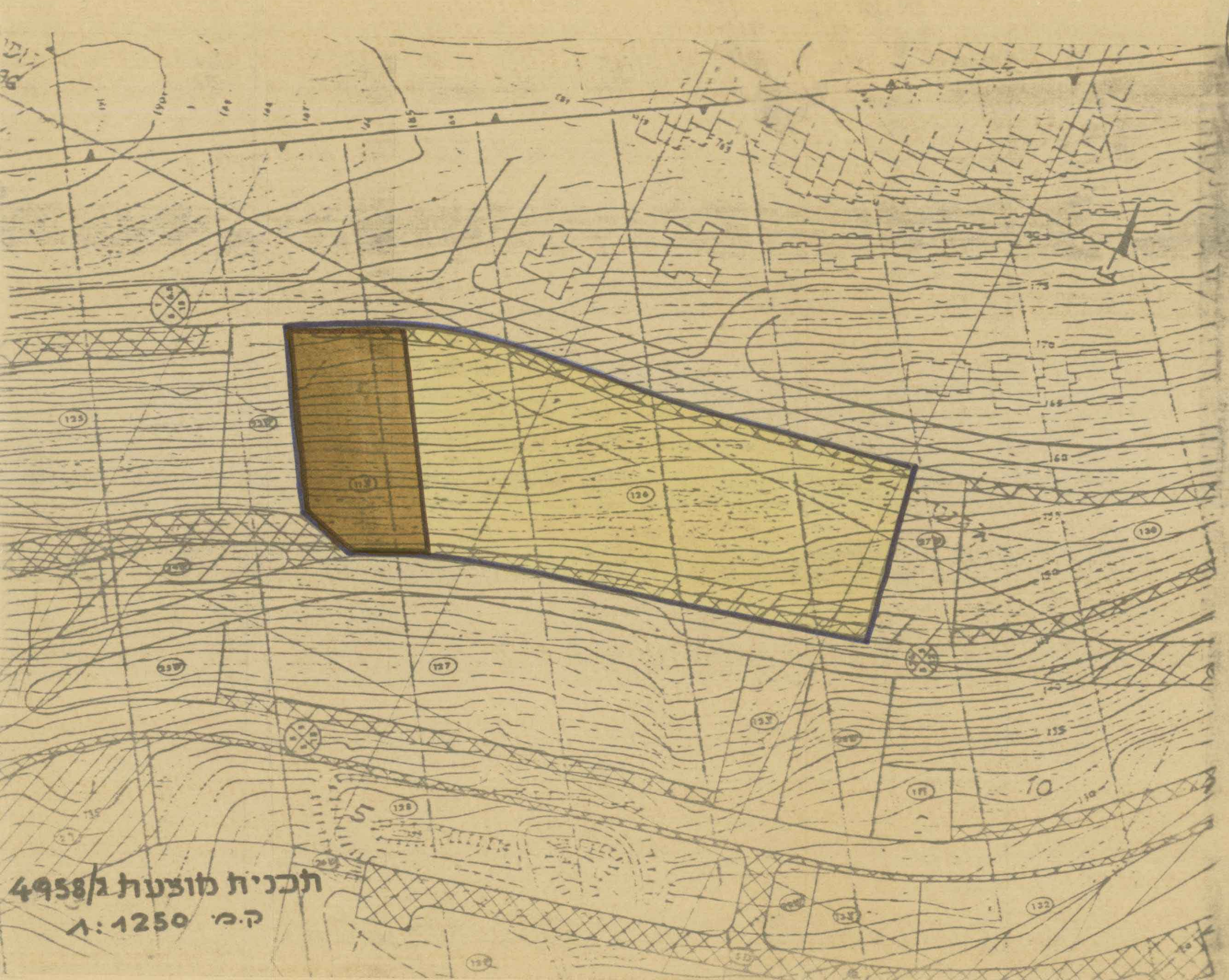
שטח בדונמים	שטח בדונמים	מחם	אזור מגורים ג'
9.240	11.090	126	
3.350	1.500	11-צ	שטח לבניני צבור
12.590	12.590	סה"כ	

מנהל מקרקעי ישראל
 משרד השכון
 יער ארכיטקטים
 דגם 12.59
 גוש 11084 חלקי חלקות



מסד הבנייה והשיכון
 מס' 11 ת"פ
 צרך העמיתות 21 חיפה
 ת"ד 272 טל. 660961

1. תתימרות: מאיש התכנית
2. בעל הקרקע
3. מחבר התכנית



תכנית מוצעת ג/4958
 ק"מ 1:1250

תכנית מאושרת
 מס' 4340
 ק"מ 1:1250