

מחוז הצפון

מרחב תכנון מקומי הגליל המזרחי

תכנית מפורטת מס' 4256
 המהווה תיקון לתכנית מתאר מס' 727
 ולת.ש.צ. מס' 1/01/1

מגדל

שכונת עמידה (מערב)

ק.מ. 1250

נפה: כנרת

גוש: 15597

חלקות: 61-149

בהתקיים: 14,15,18,19,22,23,26,27

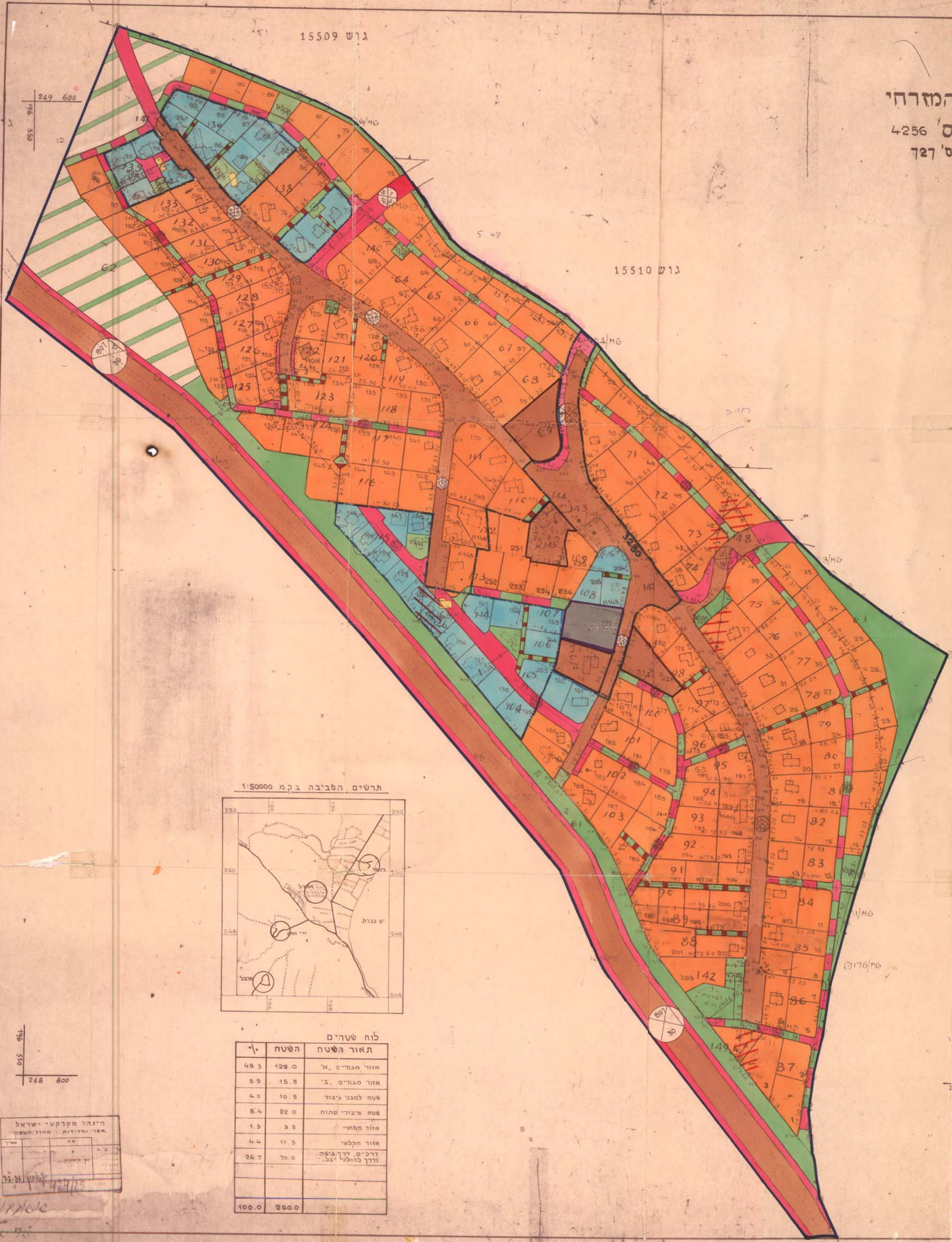
30,31,34,35,36,39,42,43,46,47,50,51,54,55,58

שטח התכנית: 260 ד'

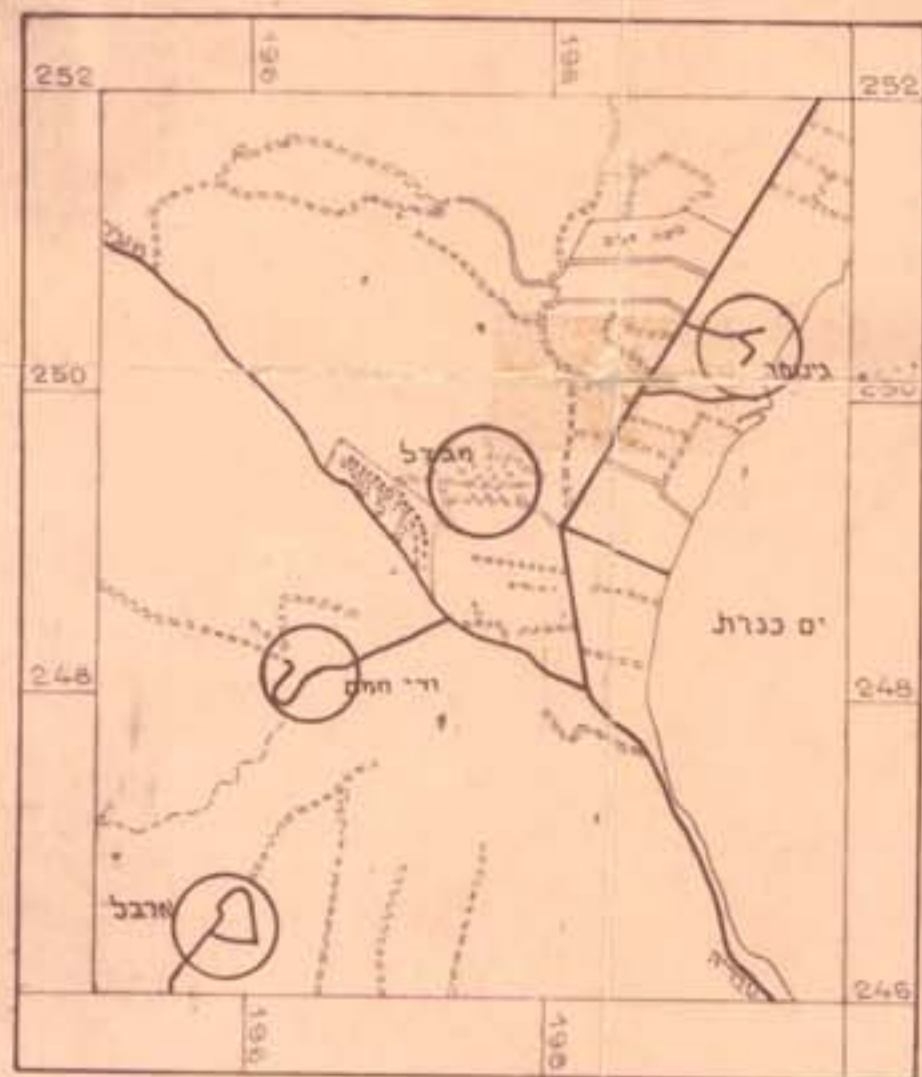
בעל הקרקע: מינהל מקרקעי ישראל
 יזם התכנית: מינהל מקרקעי ישראל
 מינהל מקרקעי ישראל

מקרא

- גבול התכנית
- אזור מגורים א'
- אזור מגורים ב'
- אזור מסחרי
- שטח למבני ציבור
- שטח ציבורי פתוח
- דרך מאושרת
- דרך מוצעת וחנייה
- דרך גישה
- דרך להולכי רגל
- גבול גוש
- גבול חלקה רשומה ומספרה
- מס' הדרך
- מרווח צדדי
- רוחב הדרך
- דרך לביטול
- גבול ת.ב.ע. ומספרה
- אזור חקלאי
- בית לחריטה

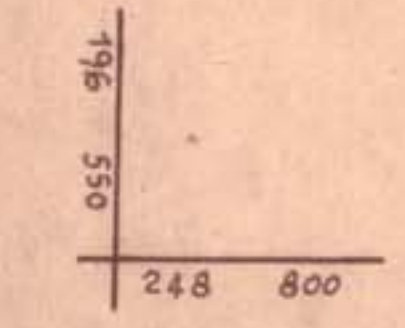


תרשים הטביבה בקמ 1:50000



לוח שטחים

תאור השטח	השטח	י.י.
אזור מגורים א'	129.0	49.3
אזור מגורים ב'	15.5	5.9
שטח למבני ציבור	10.5	4.0
שטח ציבורי פתוח	22.0	8.4
אזור מסחרי	3.5	1.3
אזור חקלאי	11.5	4.4
דרכים, דרך גישה ודרך להולכי רגל	70.0	26.7
	260.0	100.0



מינהל מקרקעי ישראל
 מס' יחידות: מחוז הצפון

