

זרחב תכנון מקומי יזרעאלים

# יקנעם

ת.הנית מכורטת מס' ג/4533

הנקראת: "בנה ביתך ברמת יקנעם"

החלוקה שניו לחלק מהשטח הכלול בתוכנית המפורטת ג/2266 | ג/3783

מחוז: הצפון  
נפה: יזרעאל  
ישוב: יקנעם

חוק לתכנון ובניה תשנ"ו  
וצדה מס' 1965  
יזרעאלים  
הועדה לתכנון ובניה  
29.1.84  
משרד המבחן  
משרד המבחן  
משרד המבחן

שטח התוכנית: 27 דונאם מטריים  
ק.ה. 250:1

גוש מס' 11083  
11496

9,8,7,6,5,4,3,2,1 -  
50,49,48,47

45,44,43,42,41,40,39,38,37,36,35,34,33

משרד הבינוי והשיכון  
מחוז חיפה  
16.10.84  
תאריך

משרד הבינוי והשיכון  
מחוז חיפה

מנהל מקרקעי ישראל  
נצרת עילית

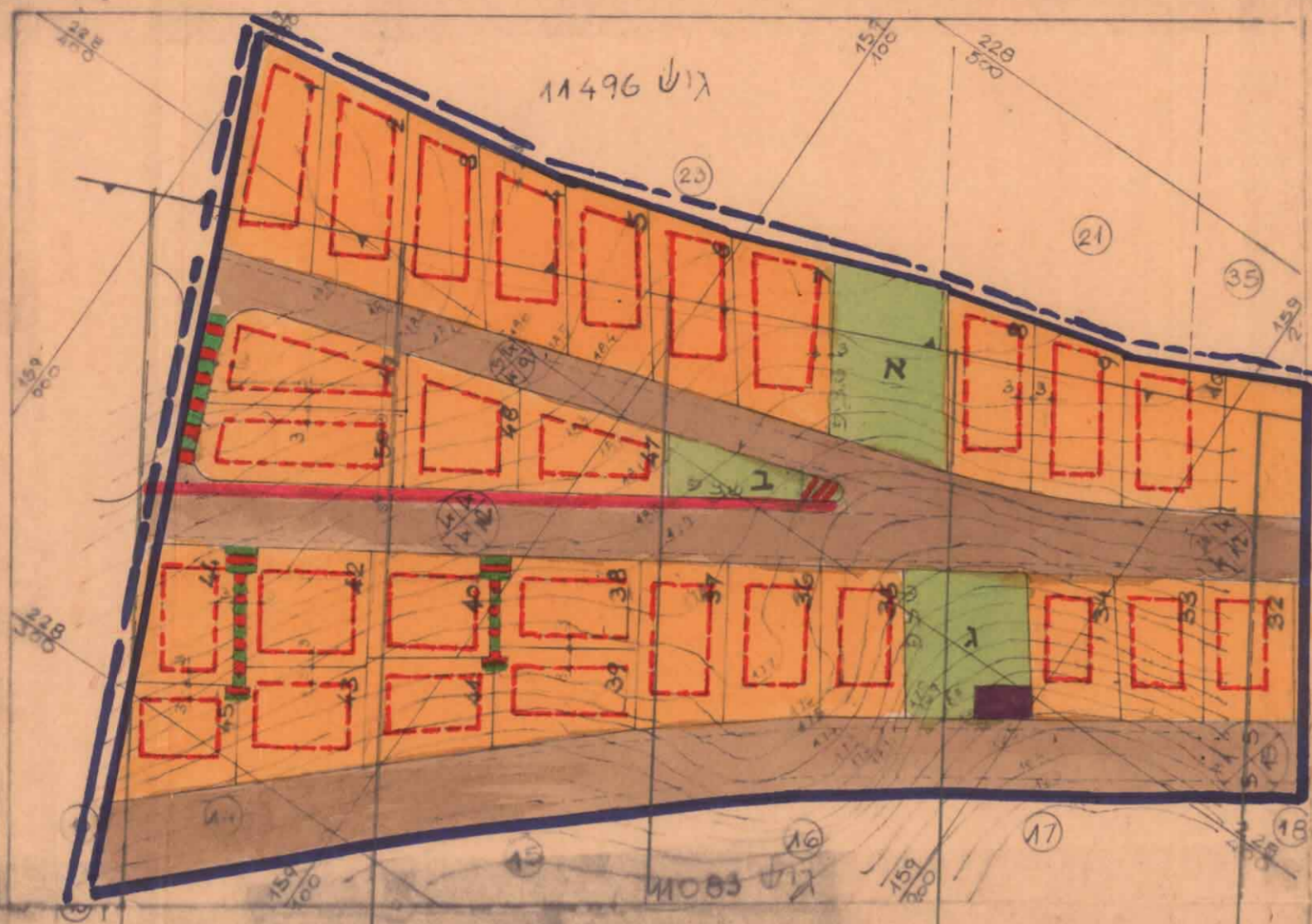
מבנית מס' 4533  
תאריך 11.7.85  
משרד המבחן

תאור השטח	צבע השטח	השטח בדונם	השטח %
אזור מגורים "א"	כתום	17.00	63.00
שטח ציבורי פתוח	ירוק	1.82	6.70
דרכים קיימות ומוצעות	אדום, חום בהיר	7.64	28.30
שבילים להולכי רגל	פסים אדום/ירוק לסוגין	0.54	2.00
סה"כ שטח התכנית		27.00	100.00

משרד המבחן  
חוק לתכנון ובניה תשנ"ו-1965  
מחוז יזרעאל  
זרחב תכנון מקומי  
תכנית מס' 4533  
תאריך 3/1/84  
משרד המבחן  
משרד המבחן  
משרד המבחן

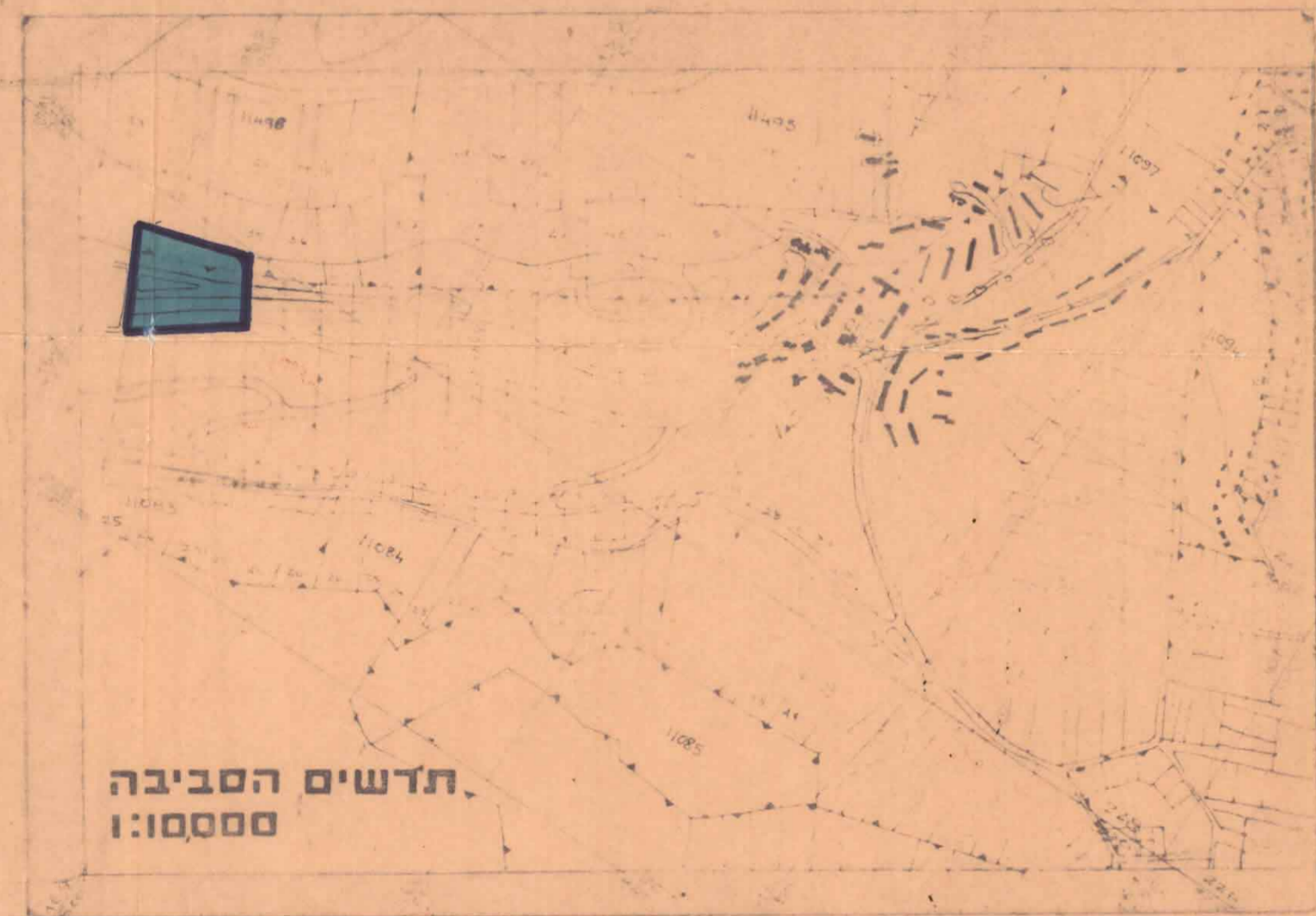
- מקרא:**
- גבול תוכנית מוצעת
  - גבול תוכנית מאושרת
  - אזור מגורים "א" (קומה אחת)
  - שטח ציבורי פתוח
  - דרך קיימת או מאושרת
  - דרך מוצעת או הרחבת דרך
  - שביל להולכי רגל מוצע
  - מכון למבחן
  - דרך לביטול

## תכנית מוצעת



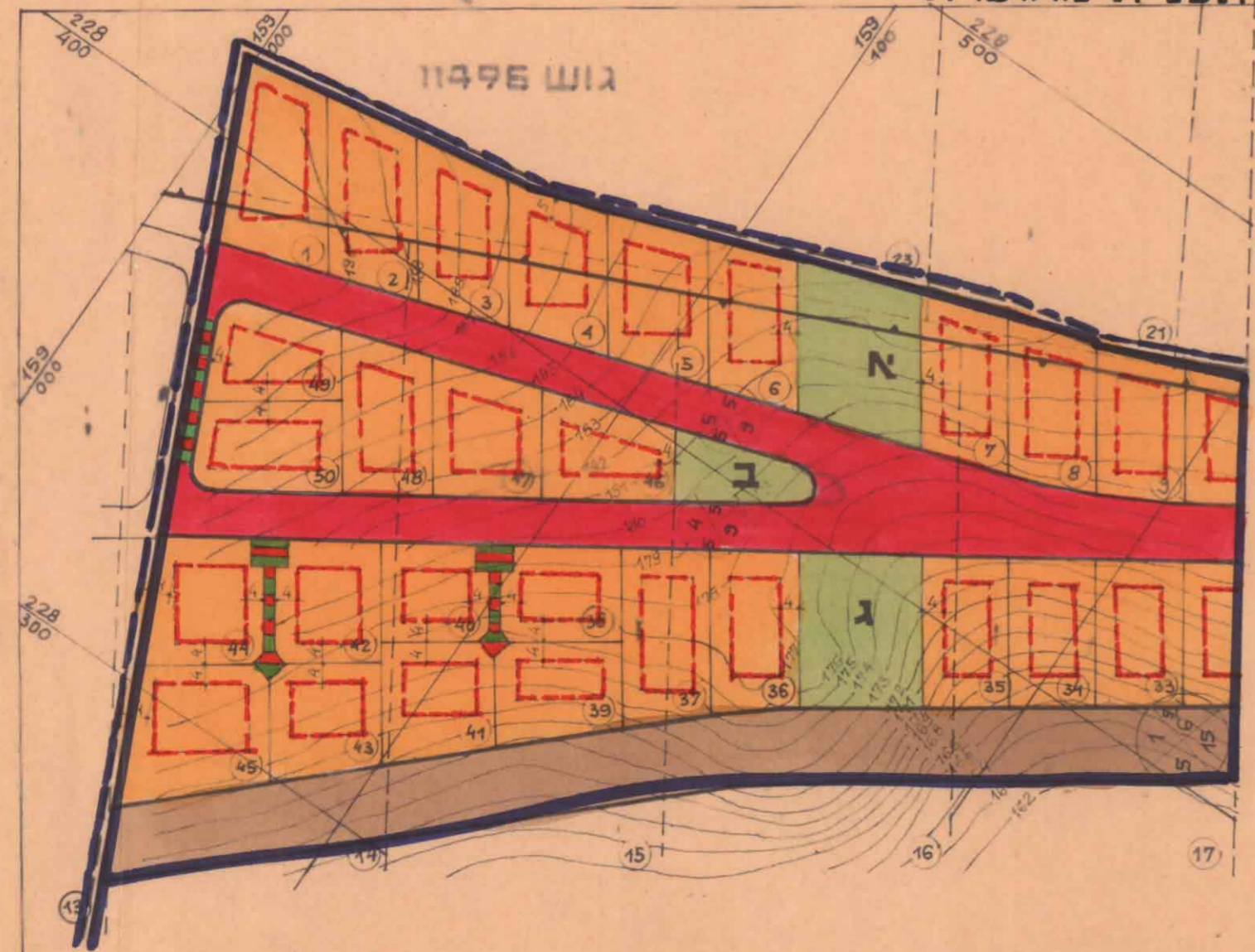
תכנית מכורטת מס' ג/4533

(החלוקה שניו לחלק מתוכנית מכורטת מס' ג/3783) ק.ה. 250:1



תדשים הסביבה  
1:10000

## תכנית מאושרת



חלק מתכנית מכורטת מס' ג/3783 ק.ה. 250:1