

מרחב תכנון מקומי טבריה  
 תכנית מפורטת מס' ג/6726  
 שינוי לתכנית מפורטת מס' ג/5250  
 מבני ציבור - מורדות טבריה






גוש: 15062

חלקי חלקות: 30, 33, 27, 35, 37, 40

משרד התכנון והערים  
 תוקף התכנון והתשתית - 1968  
 אישור תכנית מס. 6726  
 התעדה המפורטת לתכנון ולמבנה התשתית  
 ביום 30.1.91 לאשר את התכנית  
 משרד התכנון והערים

6726  
 תודעה על אישור תכנית מס' 6726  
 מורכבת בולטות הפרויקט מס' 394  
 ביום 31.11.91  
 853

**מקרא**

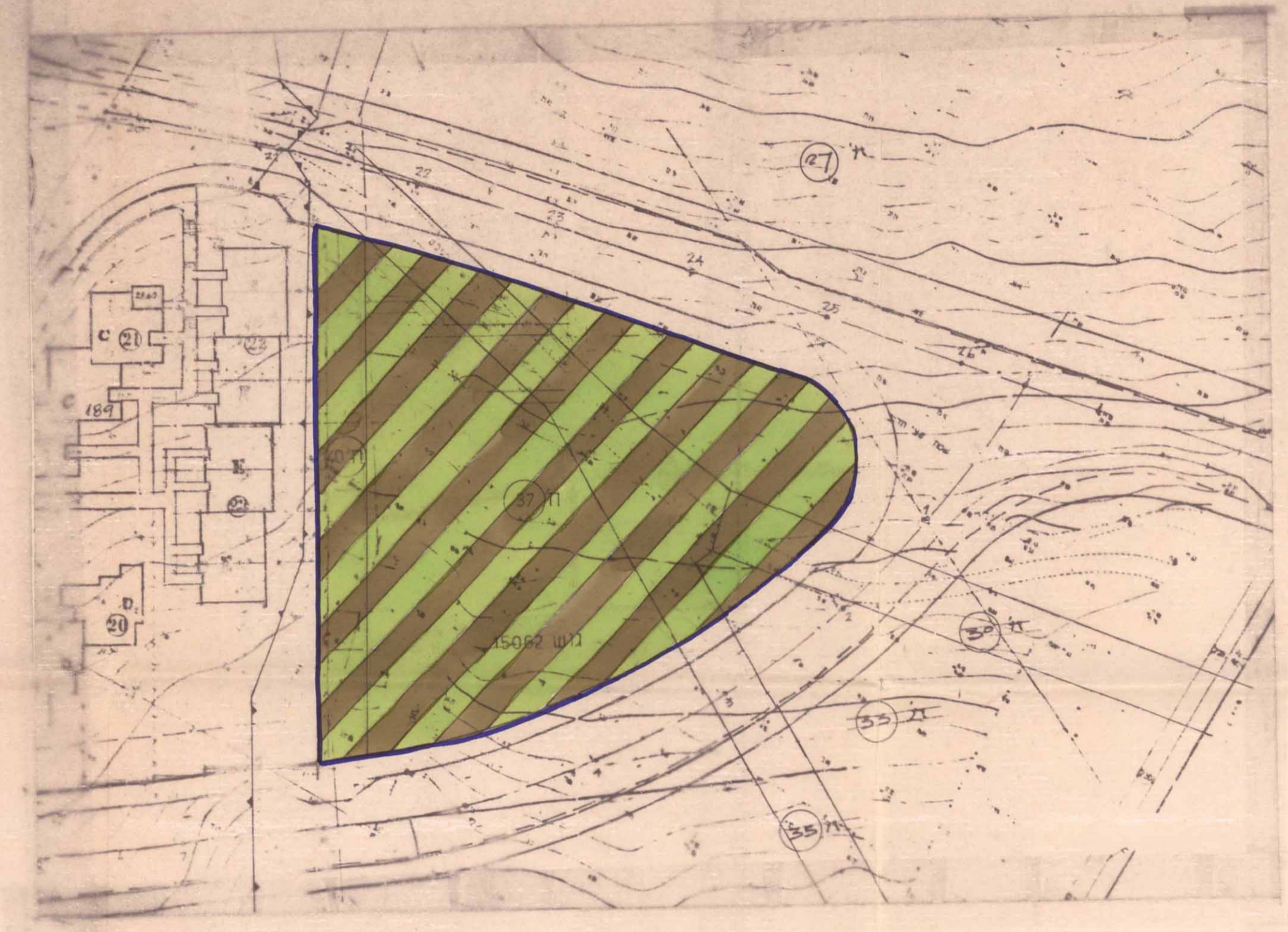
-  גבול התכנית
-  שטח ציבורי פתוח
-  ושטח למבנה ציבורי
-  שטח לבניה ציבורית
-  שטח ציבורי פתוח

השטח 3.62 ד'

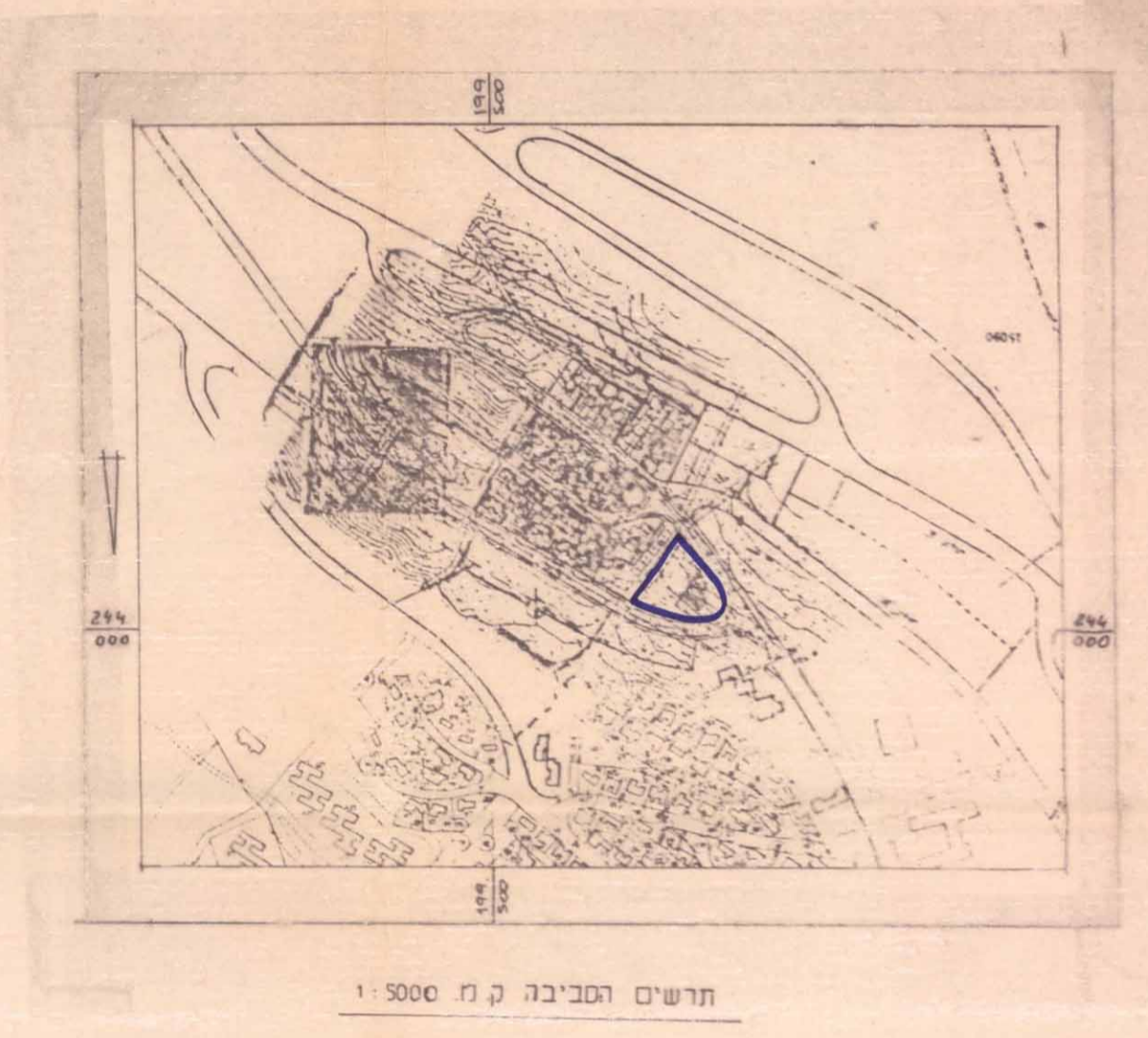
היוזם: משהב"ש  
 המתכנן: משהב"ש מחוז הגליל  
 24.7.91  
 משרד הבינוי והשיכון  
 משרד התכנון והערים

בעל הקרקע: מנהל מקרקעי ישראל

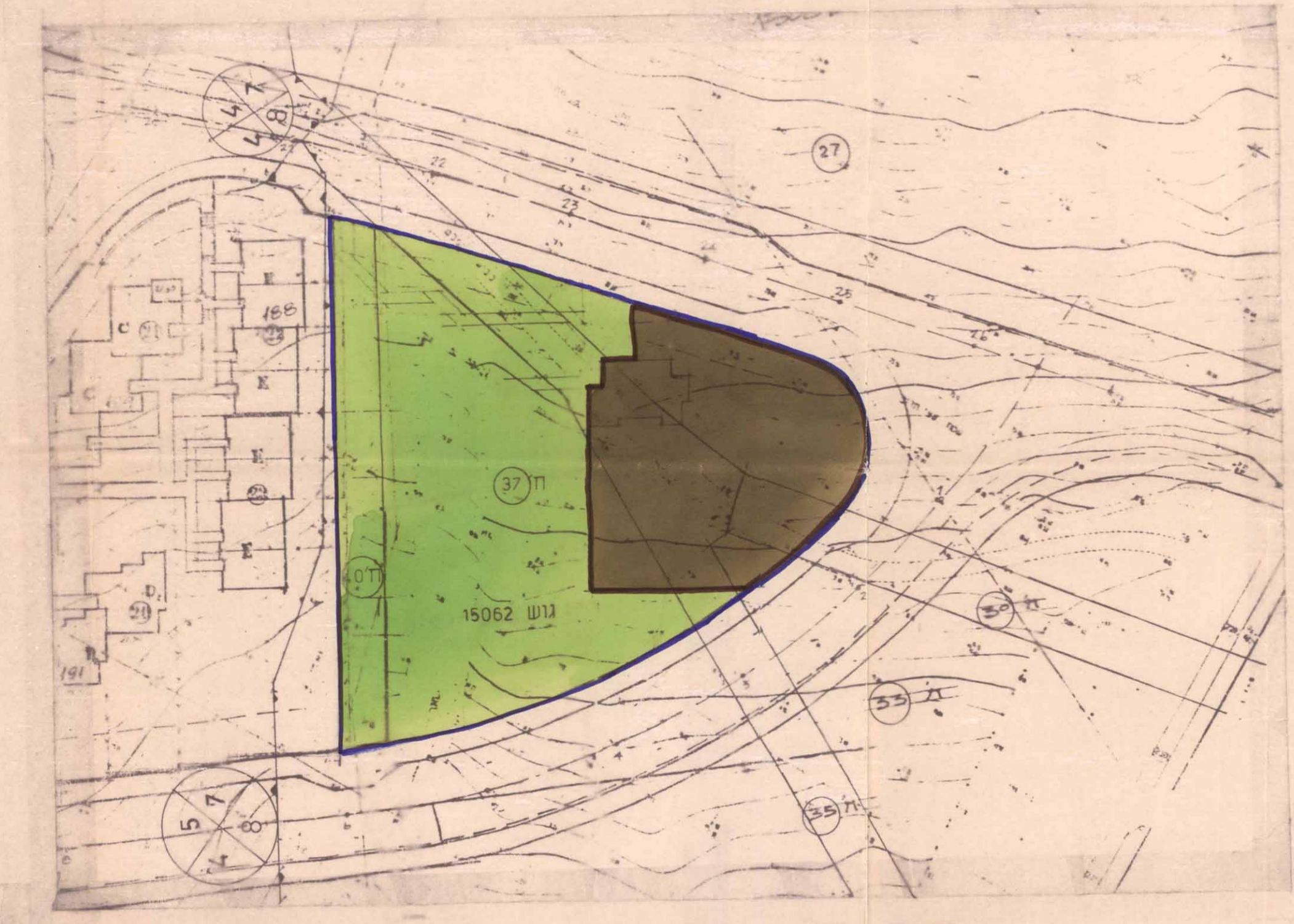
ההחלטה / הפקדה / רישום / קבלת  
 שטחיה ותכניה ורישומיה  
 מס' 6726  
 תכנית מפורטת מס' ג/5250  
 משרד הבינוי והשיכון  
 משרד התכנון והערים



מצב מוצע קמ 1:500



תרשים הסביבה קמ 1:5000



מצב קיים קמ 1:500

היעוד	שטח בדונם	שטח ב-%
שטח למבנה ציבורי		
שטח ציבורי פתוח		
סה"כ	362	100