

מרחב תכנון עיר גלילי מחוז הצפון
תכנית בנין ערים מס 609
הנקיפת: ארזים נצרת

מחוז: הצפון
נפה: יזרעאל
גוש: 17533
חלקות: בשלמות: 4.5.29
חלק: 7

בעל הקרקע: מדינת ישראל ואחרים
היוצם: הרשות לשמורות טבע

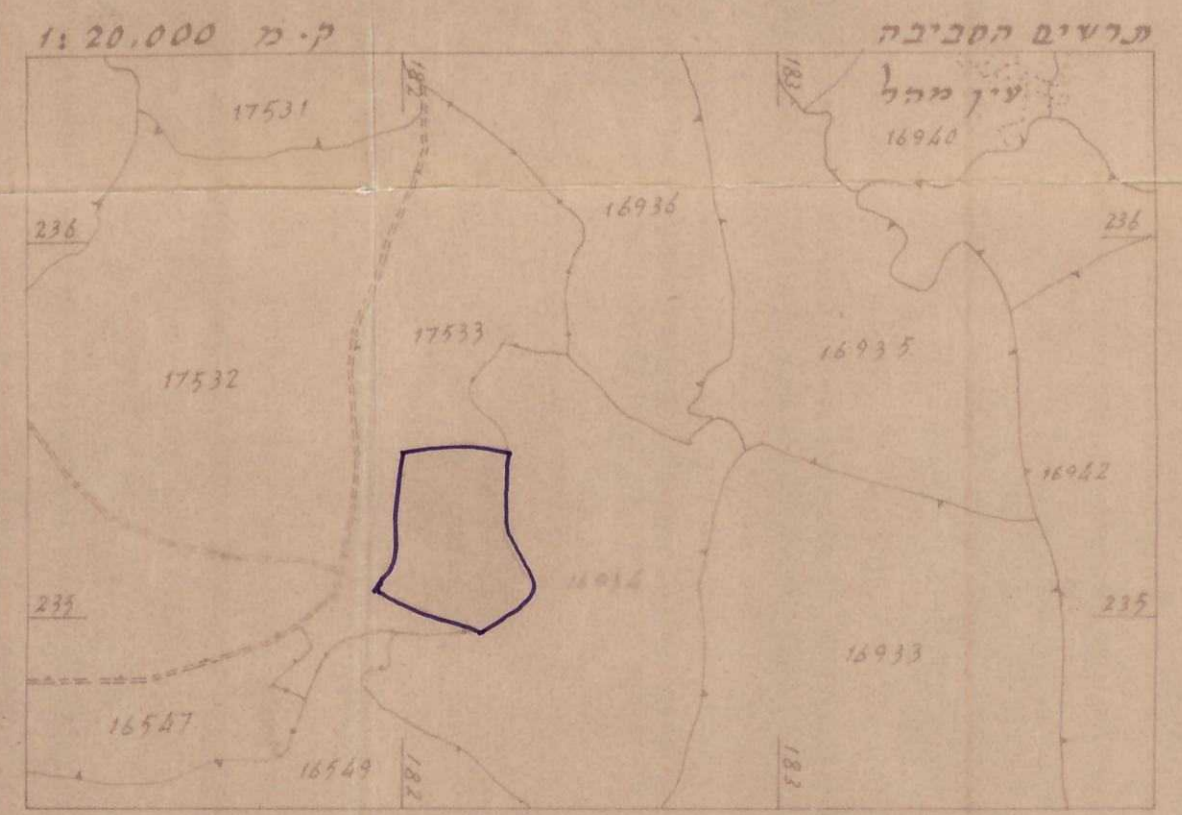
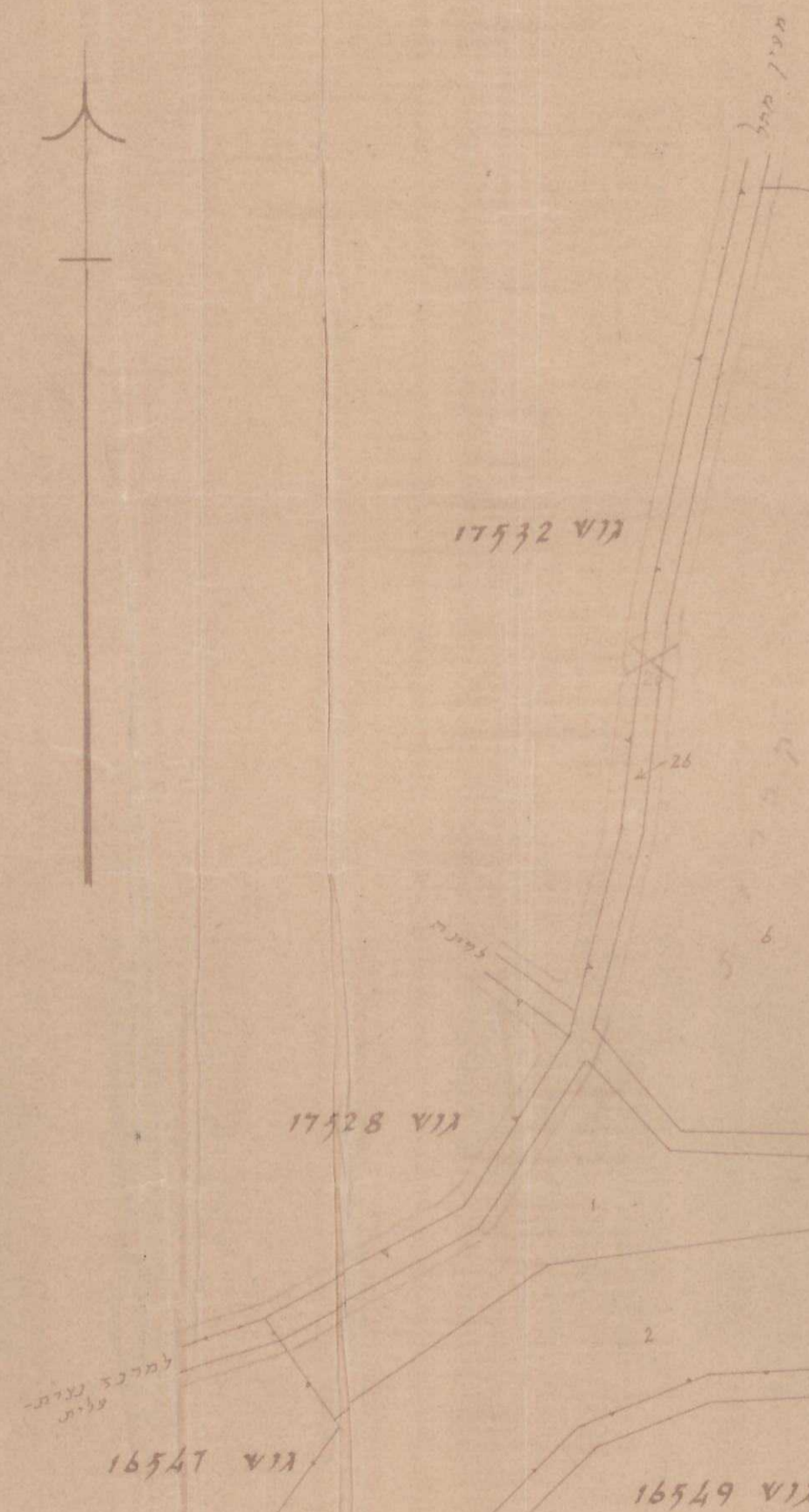
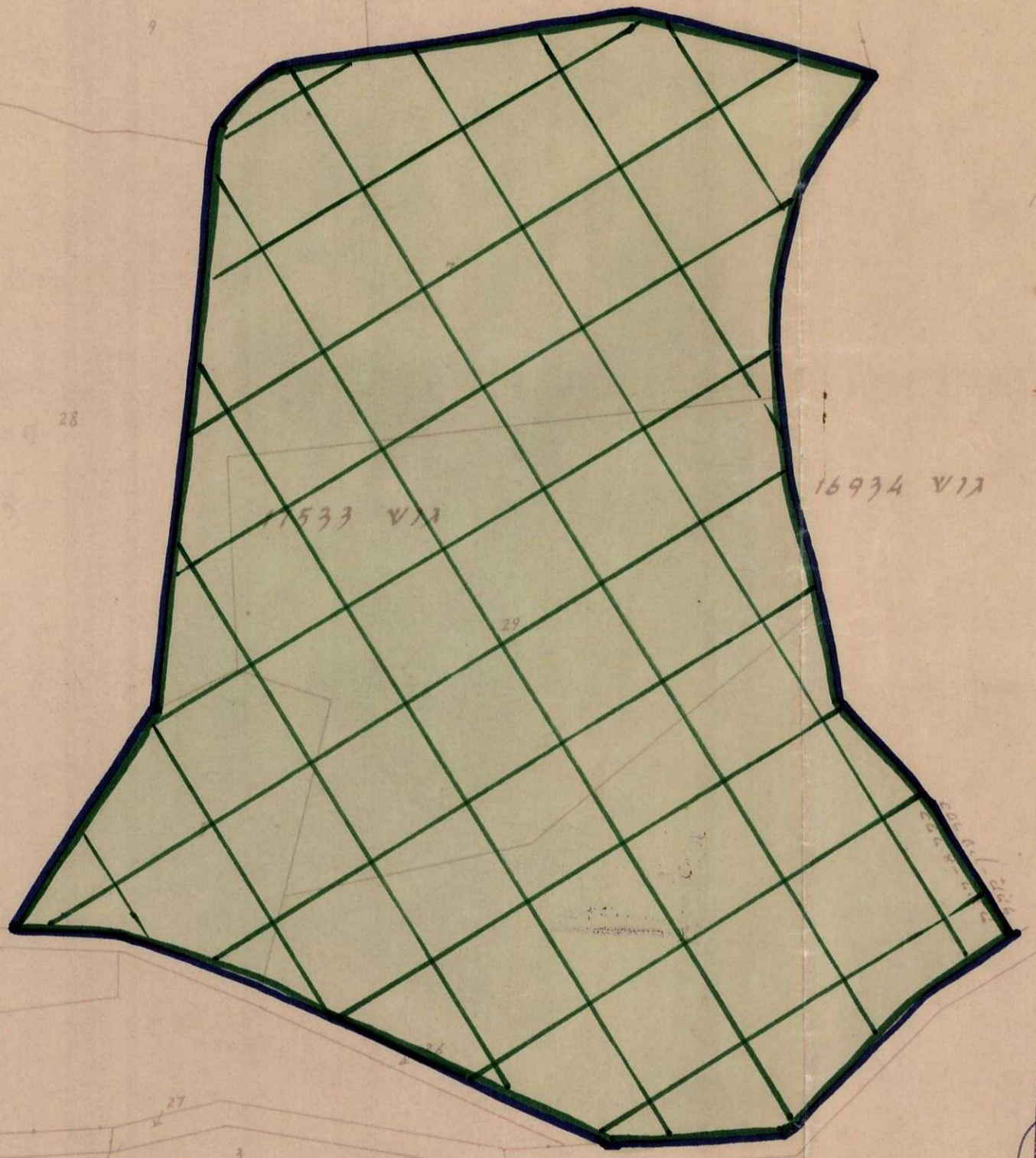
המתכנן: המכרה להגנת הטבע בשיתוף פעולה עם
הרשות המחוזית לתכנון, מחוז הצפון
שטח התכנית: 138.0 דונם
קנה מידה: 1:2500

בהתאם להחלטת שופט (אקד) הפוסקים מס 1276
ת"פ 12.5.66

משרד המבחן
סינון מחוז הצפון
רשמה המחוזית לתכנון

תכנית מס 1/223/א מוסמכת למתן תוקף בולקוט
הפיקסטים מס 1736 מיום 6.7.71 עמוד 2132

מדינת ישראל
חוק התכנון והבניה, תשנ"ה - 1965
מרחב תכנון מיוחד (רמת הגולן)
תכנית אזורית מס 1/223/א
היעדה המיוחדת בישיבתה ה-16
מיום 18.5.71 החליטה לאשר
התכנית הנזכרת לעיל.
7 יוני 1971 י"ט אלול



- מ ק ר א
- גבול התכנית —————
 - גבול גוש - - - - -
 - גבול כפר - - - - -
 - דרך חדשה []
 - דרך קיימת []
 - שמורת הטבע [XXXX]