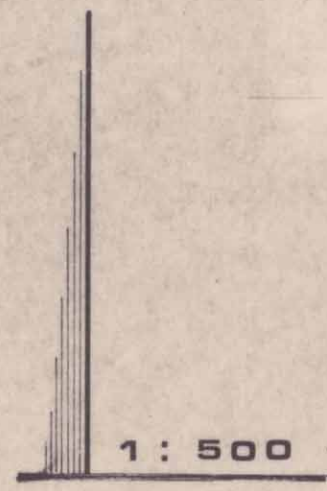



10776  
1179  
1185  
0286  
11.87  
ס.א

# מרחב תכנון מקומי טבריה

תסריט מצורך לשוני תכנית חפורטת מס 3389/ע תכנית מס 5807/ע  
אתר לבנין צבורי באחוזת כנרת



משרד הפנים מחוז הצ'י  
חוק התכנון והבניה תשכ"ה-1965  
רישור הבניה מס. 5807  
הועדה המחוזית לתכנון ולבניה ההליטה  
ביום 5.7.89 לאשר את התכנית.  
יו"ר הועדה המחוזית

נוש : 15038  
חלקות : 78 , 92 חלק

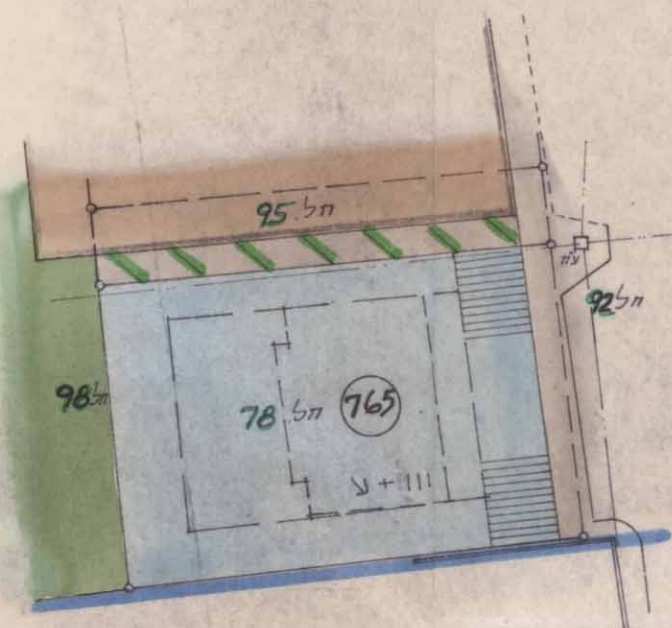
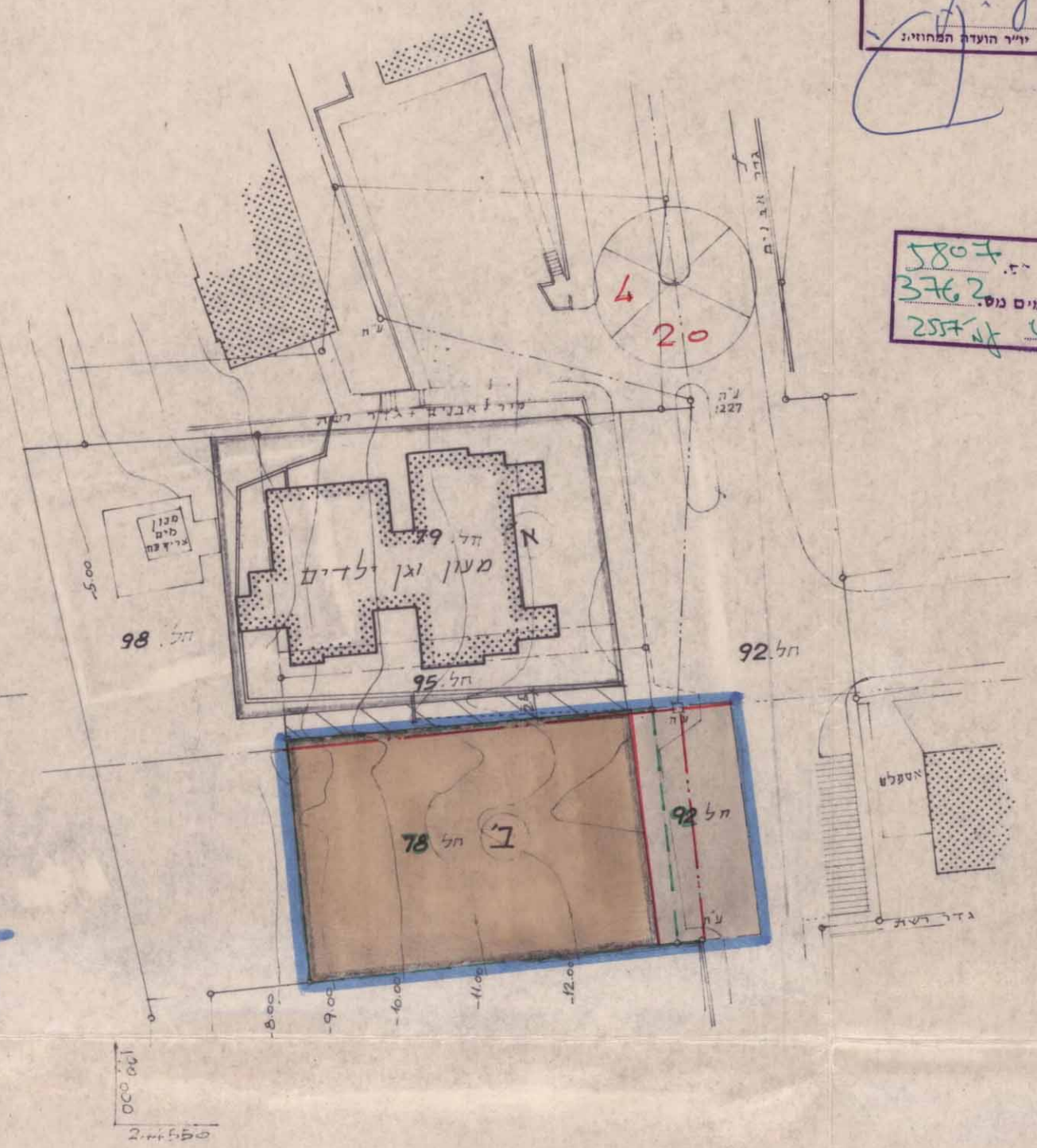
יוזמי התכנית  
בעלי הקרקע  
שכנו לובדים בע"מ  
שכנו לובדים בע"מ

5807  
3762  
2554/ע  
הודעה על אישור תכנית י"ז.  
פורסמה בליווט... עוננים נוס'  
תאריך 6.5.90

שלמה בן  
מורד סוסטר  
מספר רשיון 186

המ"מ  
18.3.89

טבלת השטחים				
גוש	חלקות	בעלי הקרקע	שטח התכנית	שטח דרכים
15038	78	קהל מוקדה משכון שבדים עיריית טבריה	1030	230
	92 חלקו דרך		78%	22%



## מקרא

- גבול התכנית
- אתר לבנין צבורי
- דרך קיימת או מאושרת
- מספר הדרך
- מרווח קדמי מזערי
- רוחב הדרך
- קו רחוב
- קו חשמל
- גבול חלקה רשומה
- גבול חלקה מוצעת
- מספר חלקה רשומה
- מספר חלקה מוצעת
- בנין קיים

## מצב קיים תכנית מוצעת

