מרחב תכנון מקומי - כרמיאל

ת.ב.ע. מס' 5368

שינוי לת.ב.ע. מס' 2371

מחוז : הצפון

נפה : עכו

מקום : כרמיאל

גושים : 19145 ח"ח 88 , 19146 ח"ח 59,58

שטח התכנית : 13,050

ק.מ. : 1:1250

עורך התכנית : חב' מבני תעשיה בע"מ

יוזם התכנית : חב' מבני תעשיה בע"מ

בעל הקרקע : מינהל מקרקעי ישראל

מקרא

- גבול התכנית
- אזור תעשיה
- שטח צבורי פתוח
- דרך קיימת
- דרך לביטול
- מס' הדרך
- קו בנין
- רוחב הדרך
- קו מתח גבוה

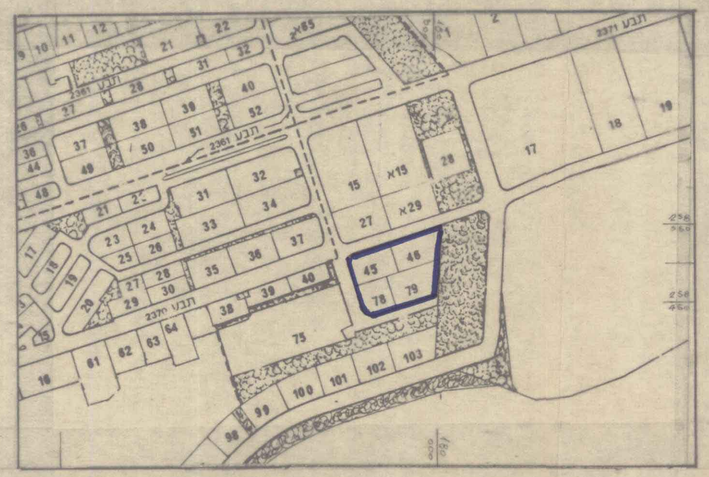

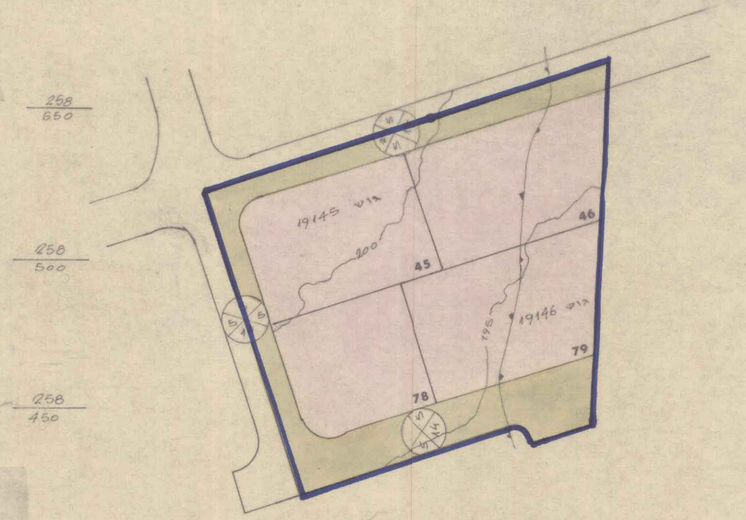

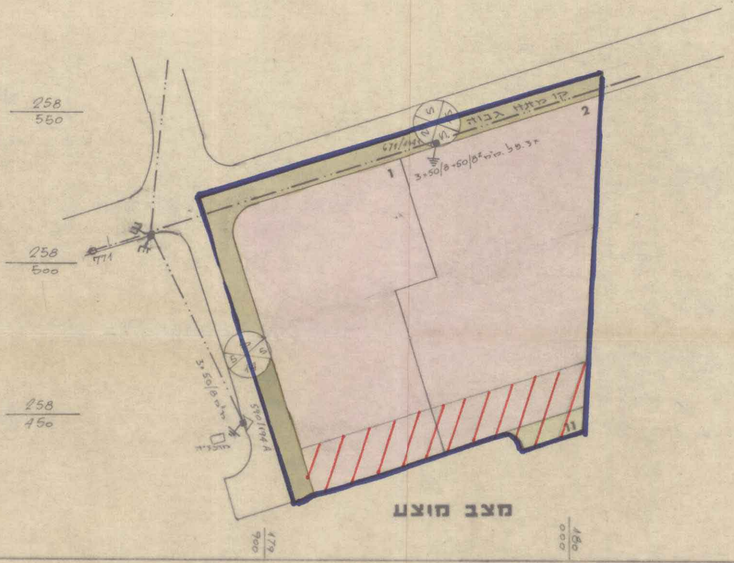

יעוד השטח	מס' מגרש	שטח מגרש-ד'	סה"כ שטח-ד'	שטח ב%
אזור תעשיה	1	4,890	11,075	84.87
	2	6,185		
שטח ציבורי פתוח	11	0,175	0,175	1.34
דרכים		1,800	1,800	13.79
סה"כ			13,050	100.00

1.4.85

F-3