

כחוז הצפון

מרחב תכנון מקומי - האג"ל המזרחי
תכנית מפורטת מס. 2898

שנוי יטוד בחלק בחלקה 34 גוש 16035 "טודעתן"
שנוי לתכנית מתאר מס' טודעתן

ק.מ. : 1:1250

יזם התכנית : מועצה המקומית "טודעתן"
בעל הקרקע : מדינת ישראל בשם ספר טודעתן

טווח התכנית : משרד תכנון ויעוץ - סגרה לטובת הנהלת
שטח התכנית : 4.8 ד'

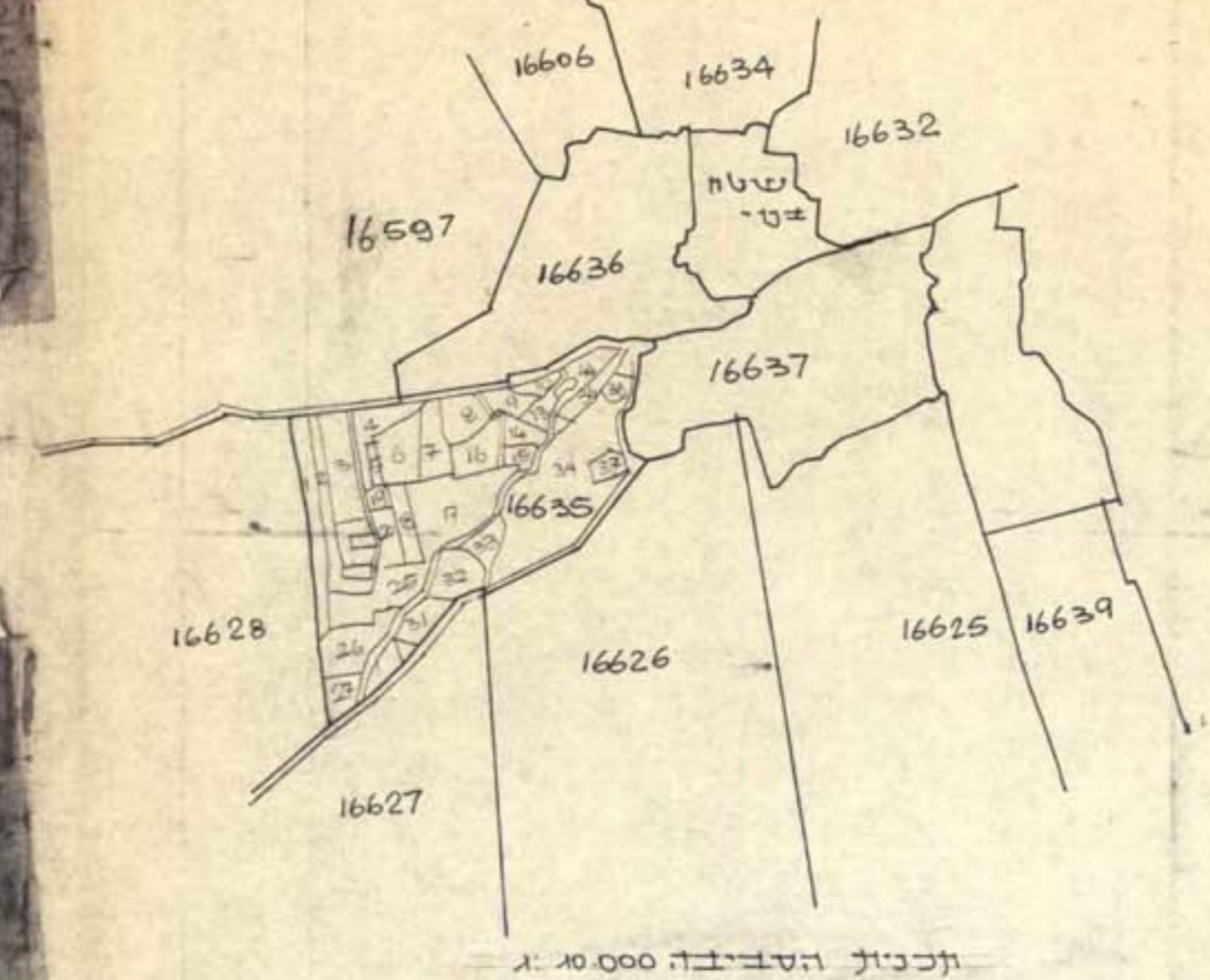


חתימת

יזם התכנית:

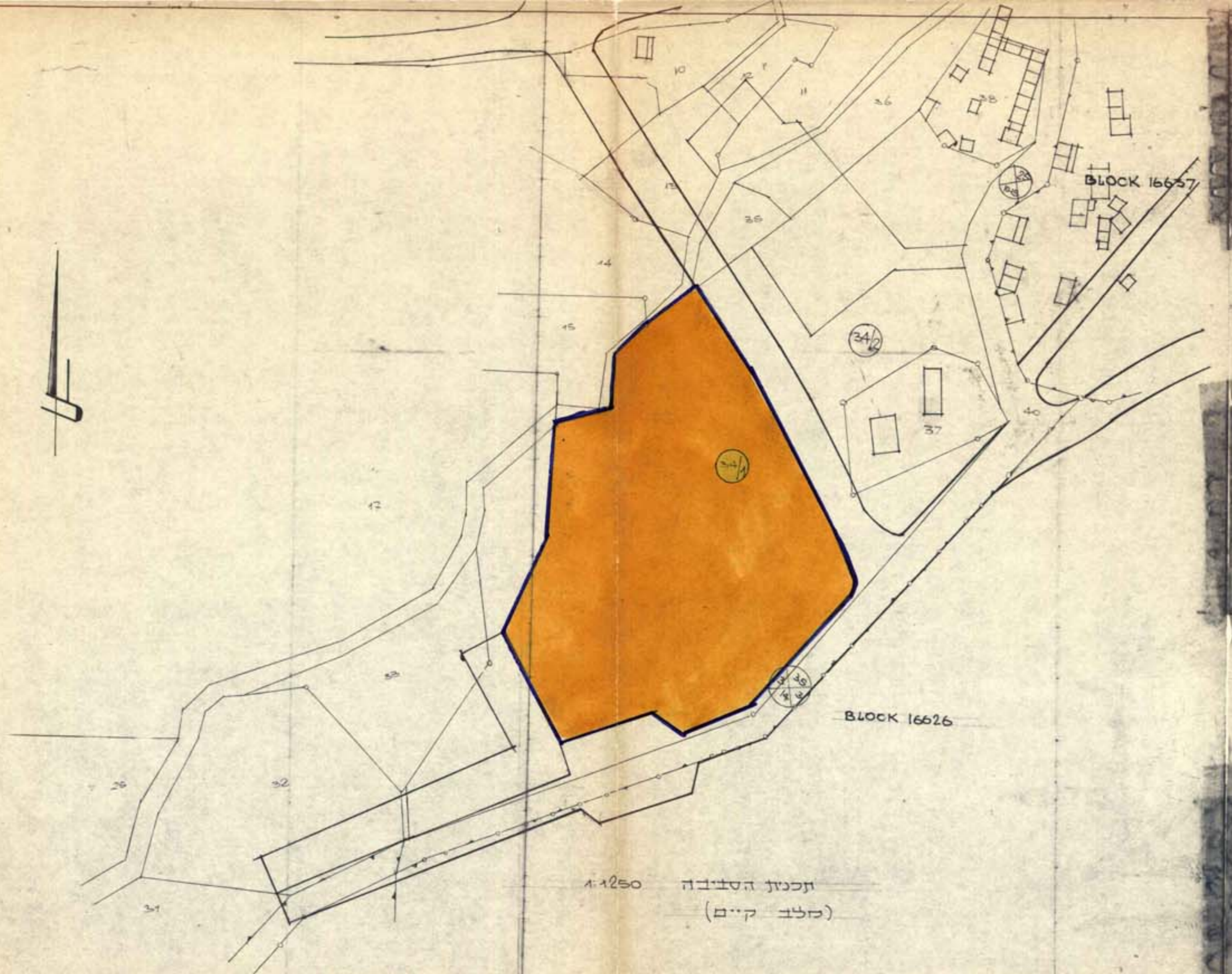
טווח התכנית: 22/4/81

תאריך: 31.12.76

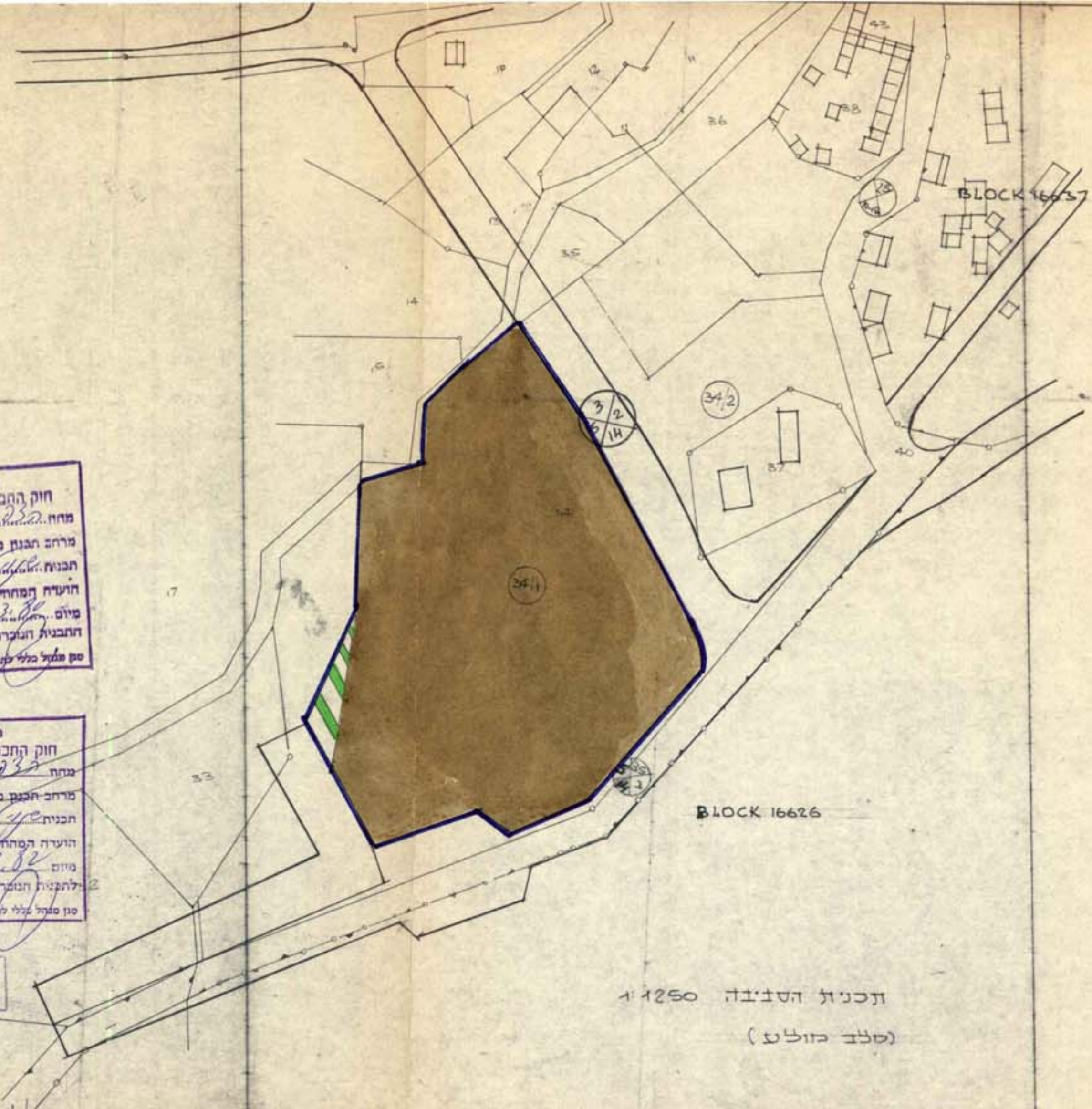


מקרה

- גבול התכנון
- מזרז חגרים
- שטח לבנייה לצורך
- מזרז חגרים
- מספר הדרך
- מרווחים קדומים מוגבלים
- רוחב הדרך



תכנית הסביבה 1:1250
(מלבד קיים)



תכנית הסביבה 1:1250
(מלבד כולט)

משרד הפנים
חוק התכנון והבניה תשכ"ה-1965
מרחב תכנון מקומי
תכנית מס. 2898
הועדה המחוזית בשיבת ח
מיום 9/1/81
החליטה להסיר את
התכנית הנכרת לעיל
סמ' סמל' מל' מ'מ'מ'

משרד הפנים
חוק התכנון והבניה תשכ"ה-1965
מרחב תכנון מקומי
תכנית מס. 2898
הועדה המחוזית בשיבת ח
מיום 9/1/81
החליטה להסיר את
התכנית הנכרת לעיל
סמ' סמל' מל' מ'מ'מ'

התכנית מס. 2898
הועדה המחוזית בשיבת ח
מיום 9/1/81
החליטה להסיר את
התכנית הנכרת לעיל
סמ' סמל' מל' מ'מ'מ'