












מרחב תכנון מקומי טבריה

תכנית בנין עיר מפורטת מס ¹⁴⁴⁹2226
 שינוי מס' 3 לשנת 1975 לתכנית מס' 162
 לחלק מגושים 15033, 15012.
 איחוד וחלוקה מחדש של חלקות
 בגוש 15012.

ק"מ 1:1250

-  איזור מלאכה ותעשייה זעירה
-  איזור מסחרי
-  איזור מסחרי במפלס העליון ומלאכה במפלס התחתון
-  גבול חלקה חדשה
-  שטח פרטי פתוח
-  שביל להולכי רגל
-  דרך מוצעת או הרחבת דרך
-  גבול התכנית
-  גבול חלקה לביטול
-  דרך קימת או מאושרת
-  מספר חלקה מוצעת

שינויים: ספטמבר 1978
 אוקטובר 1980
 נובמבר 1981
 ינואר 1982