מחוז הצפון

מרחב תכנון הגליל המזרחי

תוכנית מס':

המהווה שינוי יעוד לתוכנית מתאר מס 1388 - מורעאן

המקום : מורעאן

גוש מס': 16632

חלק מחלקה 45

שטח החלקה 3103מ"ר , שטח התוכנית (החלקה שיעודו משתנה בשטח מבוקש): 46 מ"ר

יזם התוכנית: חאמד מחמוד דחלה

בעל הקרקע: מחמוד סלים דחלה

עורך התוכנית: אליאס חורי

תאריך: 14.1.99

חתימות:

יזם התוכנית: _____

בעל הקרקע: _____

עורך התוכנית: אליאס חורי
מהנדס בנין
נצרת - מס רשוי 23936

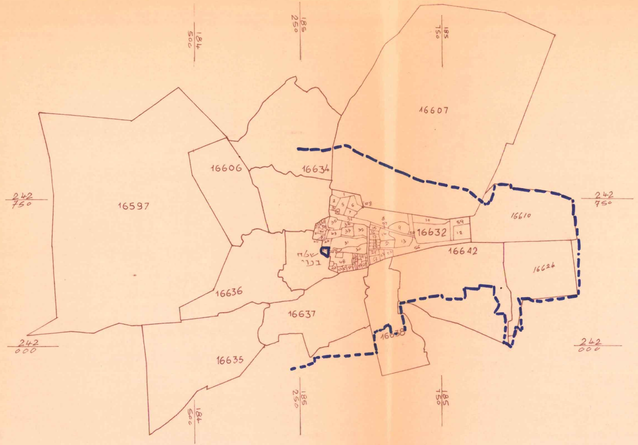

תרשים הסביבה 1:10000

מקרא:

- גבול התוכנית
- עזור מגורים ג
- שטח צבורי
- דרך להולכי רגל והרחבת הדרך
- גבול החלקה

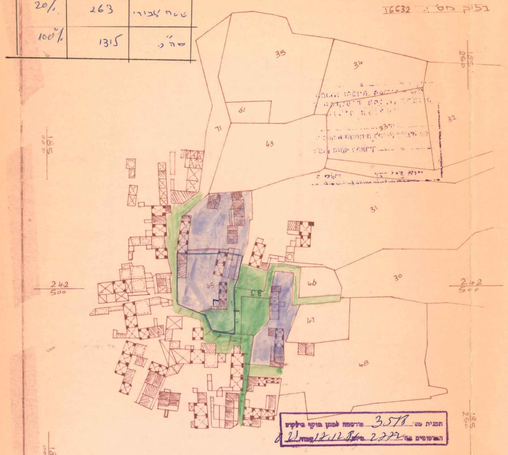

תרשים הסביבה

מצב קיים

יחוד	שטח מ"ר	אחוז
מגורים	1052	80%
שטח צבורי	263	20%
סה"כ	1315	100%

משרד הפנים
חוק התכנון והבניה תשכ"ה-1965
מחוז ..... מרחב תכנון מקומי .....
תכנית מס' 3518
הודעה המותחת בישיבתה ה- 5/98
מיום 28.4.98 החליטה להמליץ את
התכנית הנ"ל
יו"ר ועדה מקומית

משרד הפנים
חוק התכנון והבניה תשכ"ה-1965
מחוז הצפון
מרחב תכנון מקומי גליל מזרחי
הכנית מס' 3518
הודעה המותחת בישיבתה ה- 5/98
מיום 28.4.98 החליטה להמליץ לתת תוקף
לתכנית הנ"ל
יו"ר ועדה מקומית

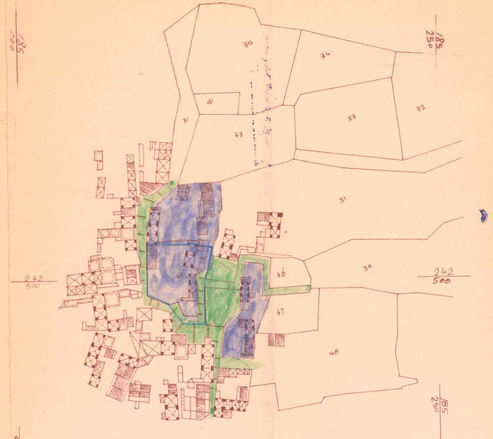

תרשים הסביבה מצב מוצע קנ"מ 1:1250