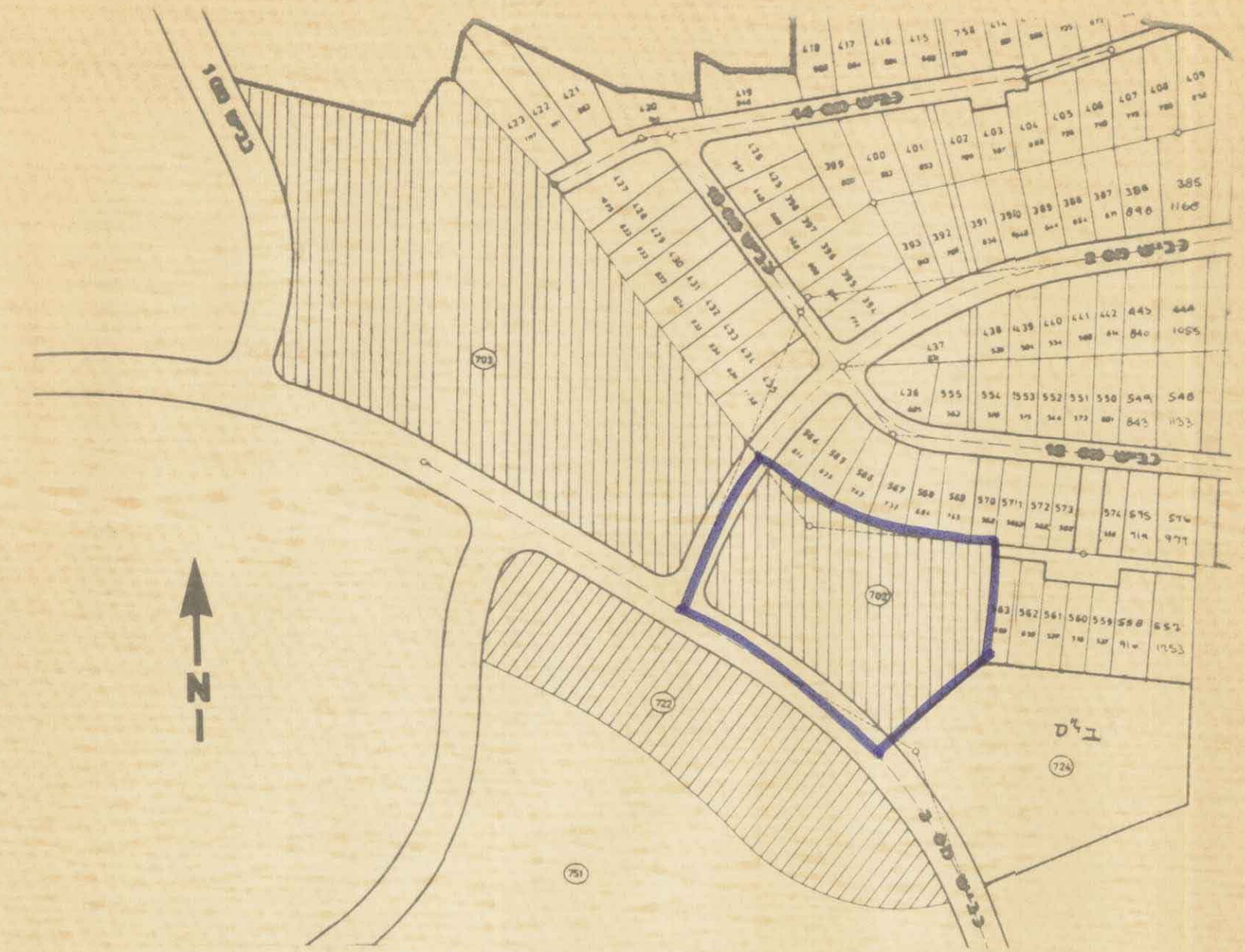
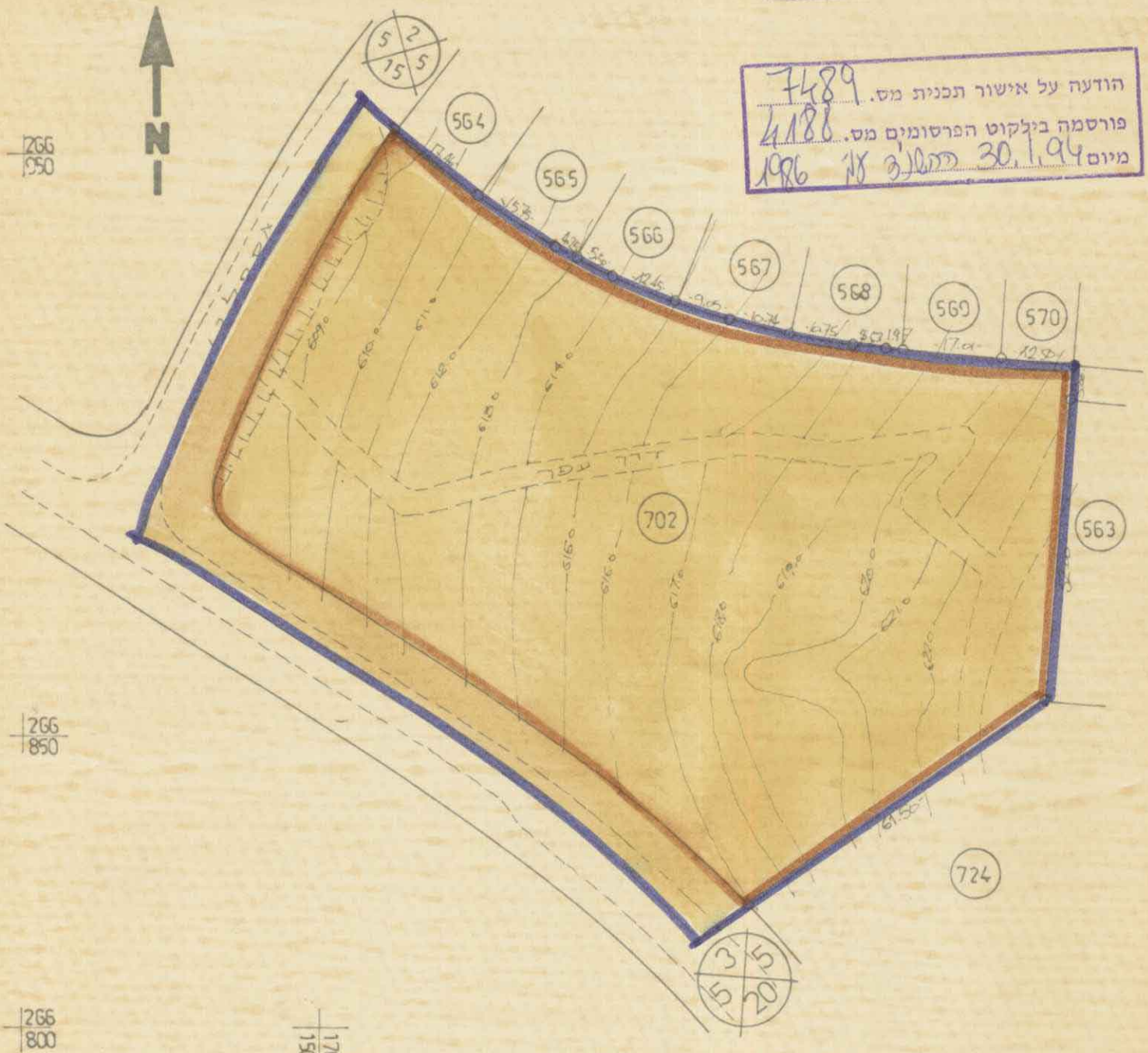


מרחב תכנון מקומי "מעלה הגליל"
 תשריט מצורף לתכנית בנין ערים מפורטת הנקראת:
 7489 - - - - - כפר ורדלים
 שינוי לתכנית 4826/ג' - כפר ורדלים



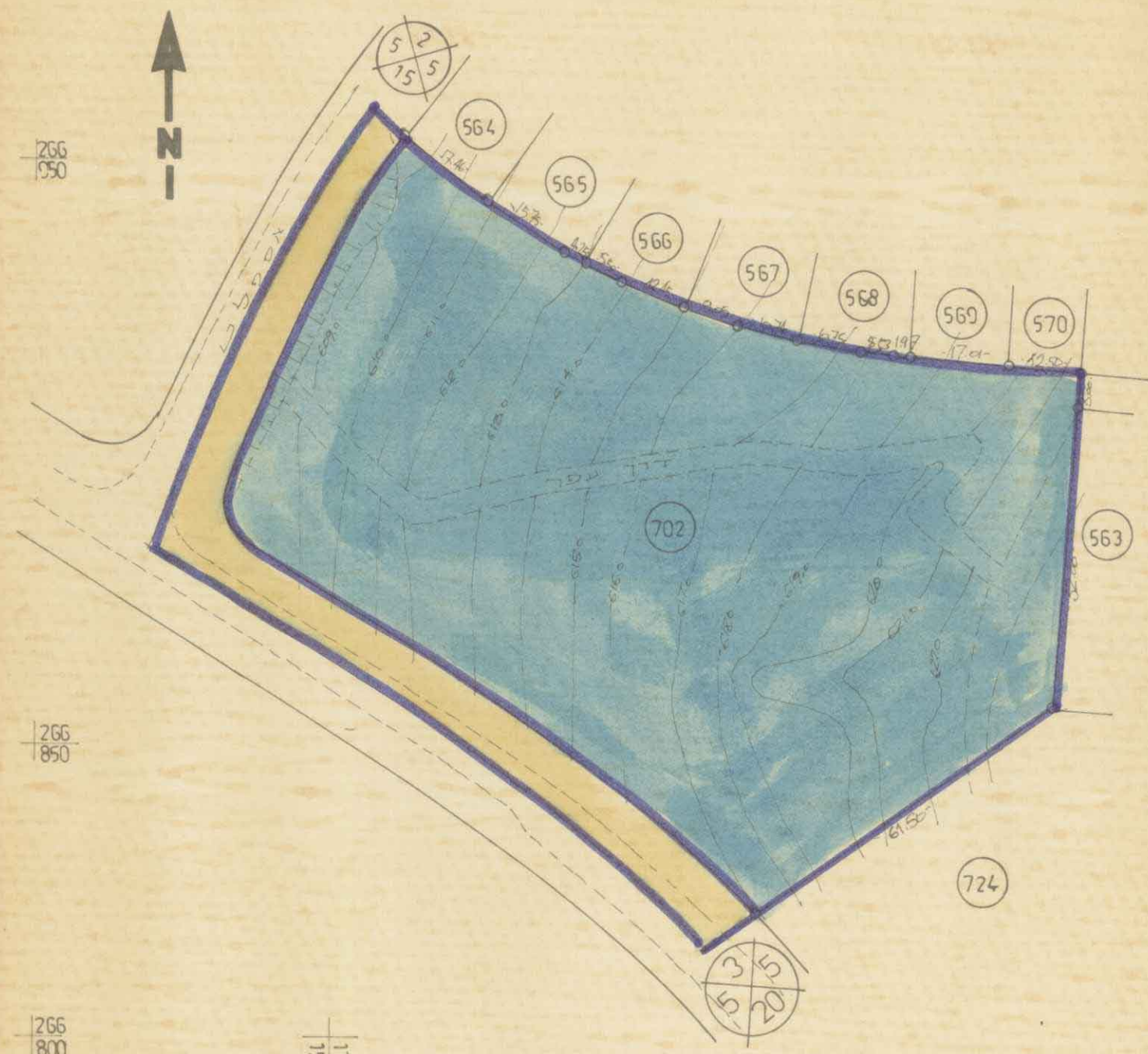
תרשים סביבה 1:2500
 חתימות ואישורים

משרד הפנים נהפך צפון
 חוק התכנון והבניה תשכ"ה-1965
 אישור תכנית מס. 7489
 הועדה המחוזית לתכנון ולבניה החליטה
 ביום 28.11.93 לאשר את התכנית.
 יו"ר הוועדה המחוזית



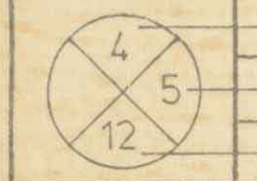
תכנית מוצעת 1:1000

הודעה על אישור תכנית מס. 7489
 פורסמה בולטות הפרסומים מס. 4188
 מיום 30.1.94 מלבד 18.1.96



תכנית מצב קיים 1:1000

	גבול התכנית	
	אזור מגורים א'	
	אזור מגורים ב'	
	שטח לכניסי ציבור	
	דרך קיימת / מאושרת	
(5)	מספר חלקה לכיטרול	
(23)	מספר חלקה מוצעת	
	חוק התכנון והבניה תשכ"ה 1965 הועדה המקומית לתכנון ולבניה מעלה הגליל תכנית מס. 7489 הועדה המקומית בשיבתה מס. 2/97 מיום 21.3.97 החליטה להמליץ על הפקדת התכנית הנקובה לעיל. יושב ראש הועדה	
	מספר דרך	
	קו בנין מינימלי	
	רוחב דרך	



1 15/6/92

הירוס:	החברה לפיתוח כפר ורדלים בע"מ	
המגיש:	החברה לפיתוח כפר ורדלים בע"מ	
בעל הקרקע:	מנהל מקרקעי ישראל	
עורך התכנית:	משה אפלבוים - אוריכל	
גושים	18409	
חלקה	43; 42; 40; 39; 36	
שטח התכנית	130 דונם	
מהוד	הצטרף	
נפה	עכו	
מקום	כפר ורדלים	