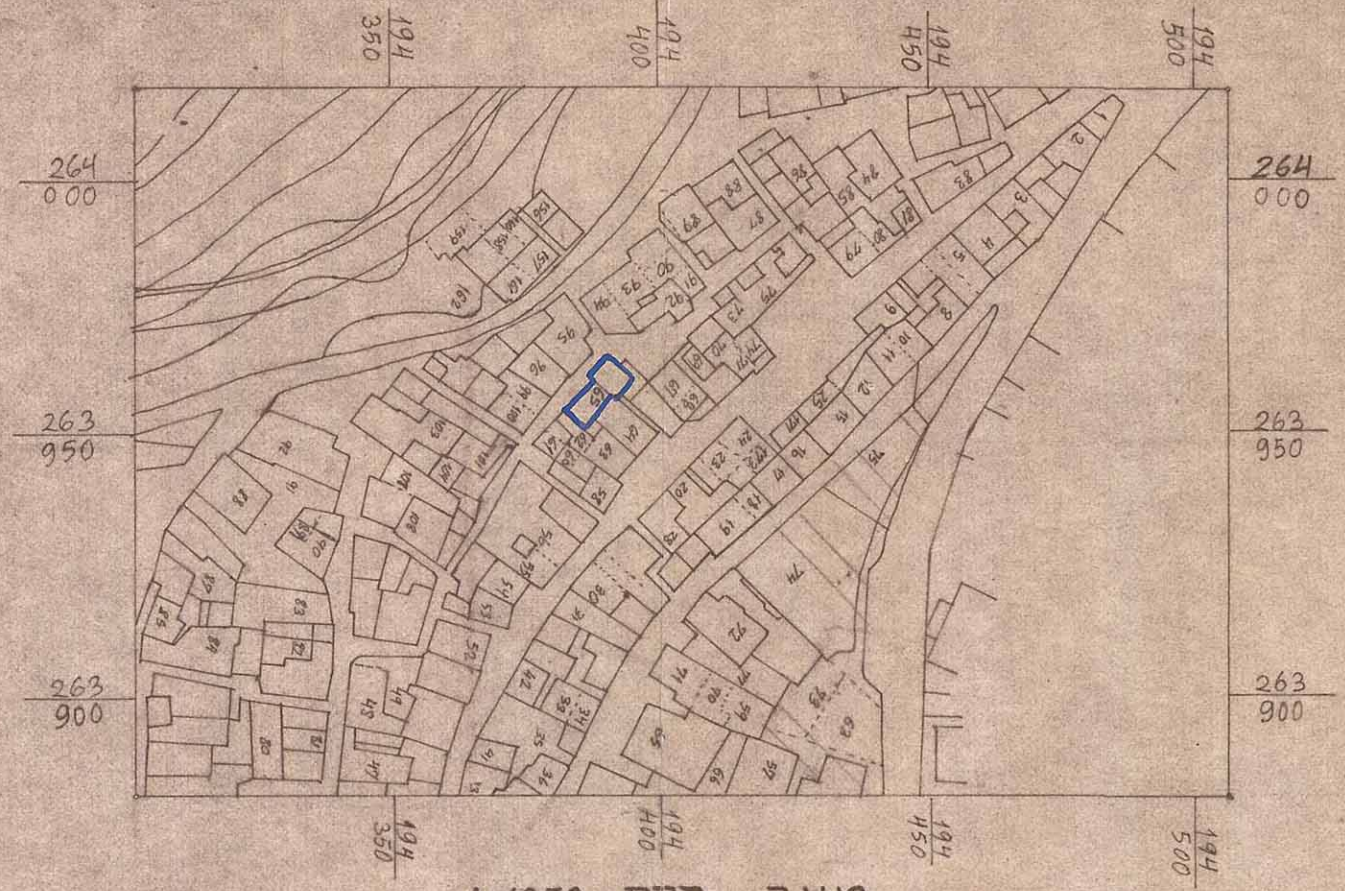
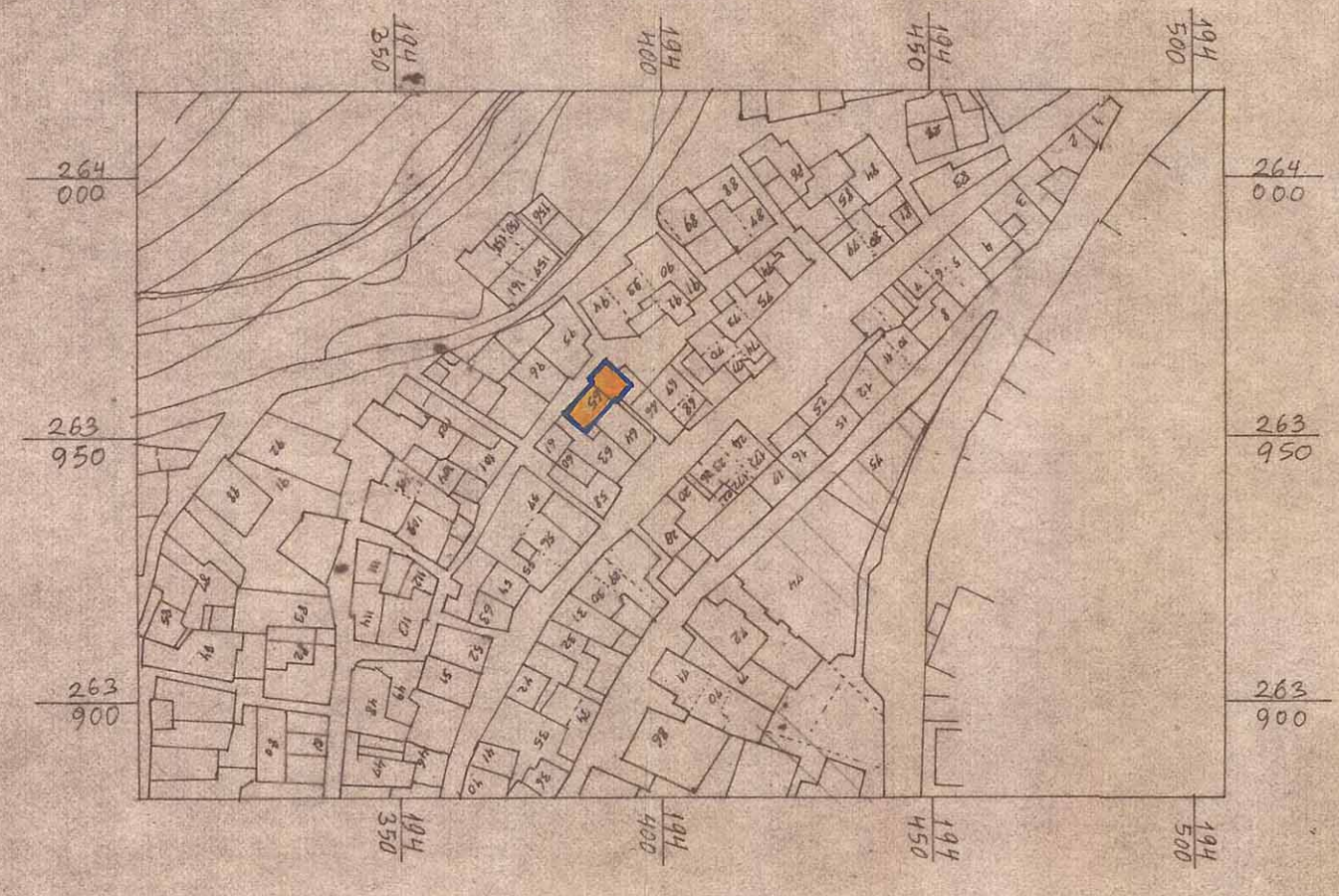


מחוז הצפון . מרחב תכנון מקומי צפת .

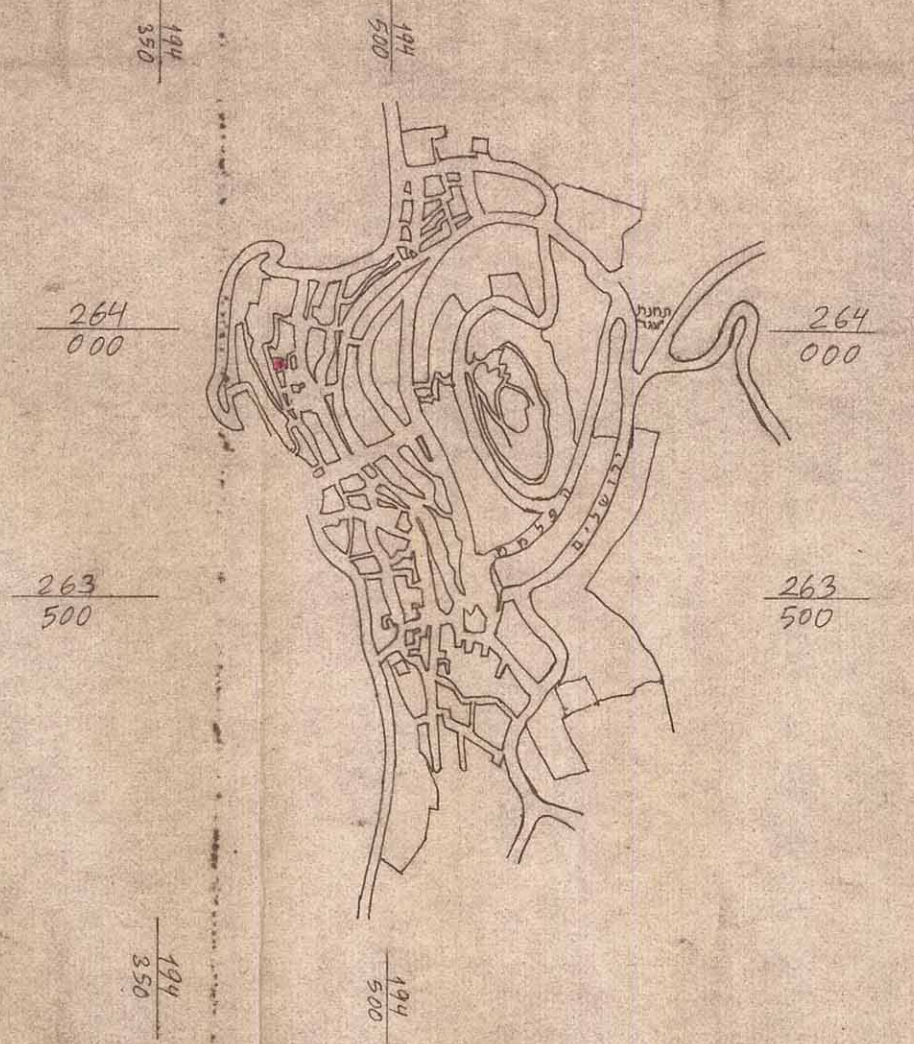
תכנית מפורטת מס' 3768
מהוה תיקון לתכנית המפורטת מס' 1698/ג
העיר העתיקה



מצב קיים 1:1250



מצב מוצע 1:1250



תרשים הסביבה 1:10,000

משרד הפנים
חוק התכנון והבניה תשכ"ה-1965
מחוז הצפון
מרחב תכנון מקומי
תכנית מס' 3768
הועדה המחוזית בישיבתה ה-4/1/83
מיום 10.10.83 החליטה להת תוקף
להצבת המכרות לעיל.
סגן מנהל כללי לתכנון יושב ראש הועדה

משרד הפנים
חוק התכנון והבניה תשכ"ה-1965
מחוז הצפון
מרחב תכנון מקומי
תכנית מס' 3768
הועדה המחוזית בישיבתה ה-4/1/83
מיום 10.10.83 החליטה להכיר את
התכנית והנכות לעיל.
סגן מנהל כללי לתכנון יושב ראש הועדה

תכנית מס' 3768
הועדה המחוזית בישיבתה ה-4/1/83
מיום 10.10.83 החליטה להת תוקף
להצבת המכרות לעיל.



מחוז	הצפון
נפה	צפת
עיר	צפת
גוש	13054
חלקה	65
ק.מ.	1:1250
שטח	78 מ"ר
היוזם	יעקב מרי
בעל הקרקע	
המתכנן	חלימל מחמוד ת.ג. 133 צפת

חתימת היוזם
חתימת בעל הקרקע
חתימת המתכנן

מוהנדסי חלימל מחמוד
מס' : 20389

מקרא :

- גבול תכנית
- דרך להולכי רגל
- דרך להולכי רגל וכעסת רכב מוגבלת
- דרך מוצעת
- דרך קיימת או מאושרת
- שטח לבניני צבור
- אזור מגורים לשקום ושפוע
- אזור מגורים לבניה מרשה
- אזור רח' ירושלים