

ועדה לתכנון ובניה גליל מזרחי  
 חכנית מפורטת מס' 1924  
**כפר תבור - שטח תעשייה**

ק.מ. 1:1250

חוק התכנון והבניה תשכ"ה - 1965  
 הועדה המקומית לתכנון ולבניה  
 הגליל המזרחי  
 חכנית מס' 1924  
 הועברה לישיבה המשותפת לחכנון ורכינה מס'  
 15.6.76  
 יושב ראש הועדה  
 יושב ראש תוכנית















גוש 17036  
 חלק מחלקה 3

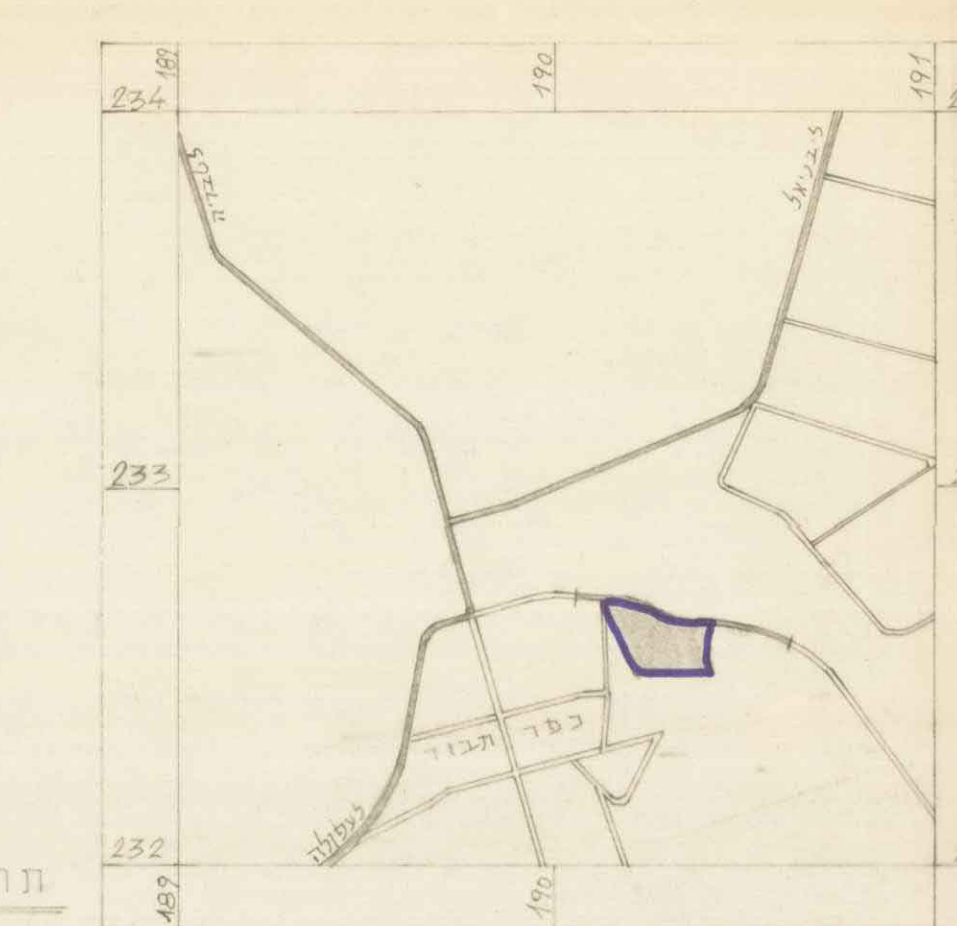
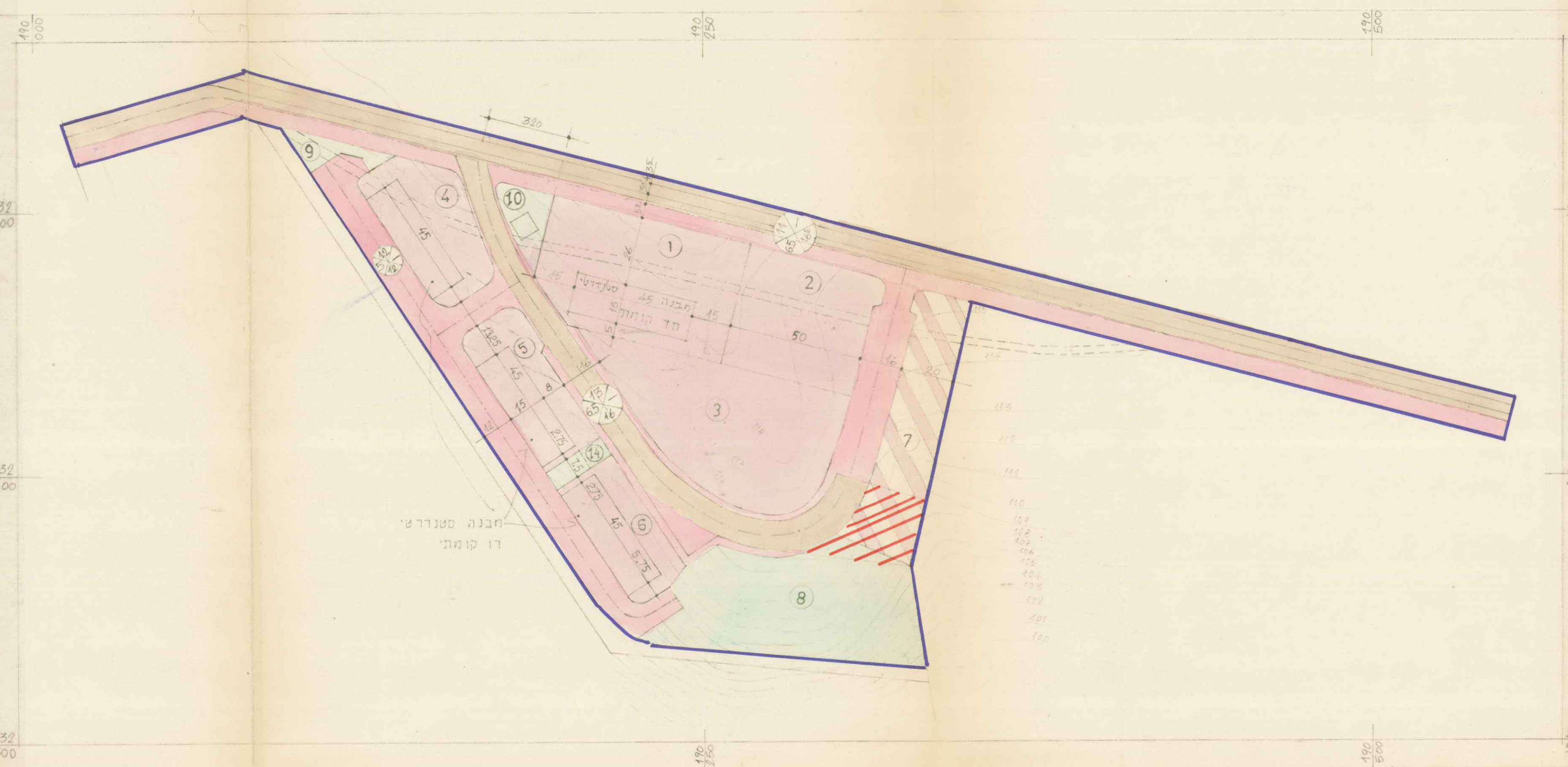
שטח התכנית: כ' 38.41 דונם

היוזם: חברת, מבני תעשייה בע"מ  
 המגיש: מועצה מקומית כ. תבור  
 עורך התכנית: מגבע ד. קפלן  
 ק"מ גבע, יפו - ארבעה בנים  
 דן דין 22 קריית שמונה 067402310

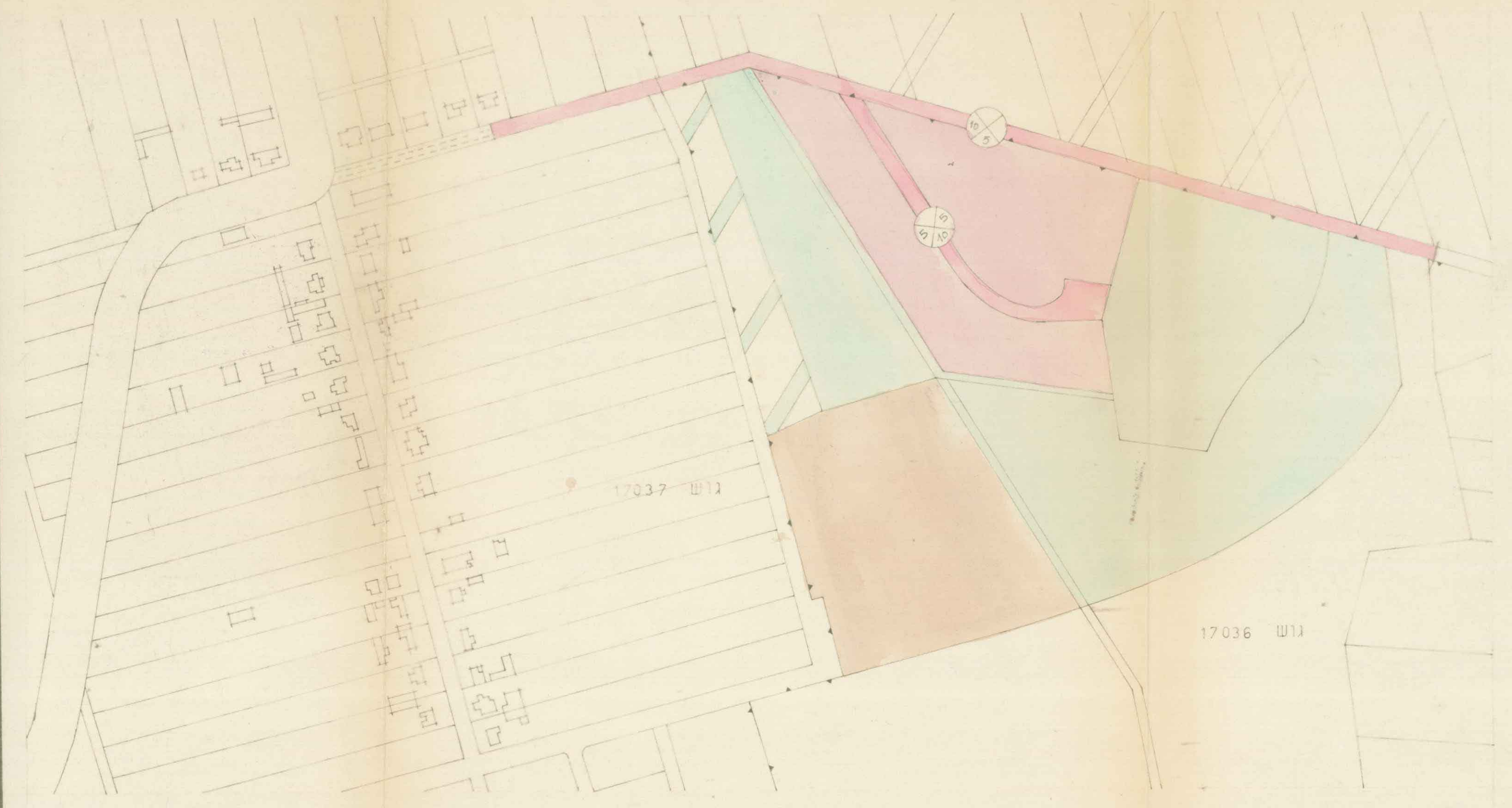
חכנית מס' 1924 מורחבת לנתון חוקי מילוקים  
 העשורים מס' 2322 מיום 12.5.22 מס' 45

מקרא:

-  גבול התכנית
-  שטח למבני תעשייה
-  שטח תעשייה ב'
-  שטח צבורי פתוח
-  דרך קיימת
-  דרך מוצעת
-  מס' דרך
-  קו בנין
-  רוחב דרך
-  ציר דרך
-  גבול גוש
-  אזור ספורט
-  אזור חקלאי
-  שטח למסדות צבור



תרשים הסביבה  
 1 : 20,000



חכנית הסביבה ק.מ. 1 : 2500

טבלת חלוקת שטחים

היעוד	מס' חכמה	שטח (דונם)	% מהשטח
שטח מבני תעשייה	1	3.35	36.82
	2	2.73	
	3	3.67	
	4	1.60	
	5	1.43	
	6	1.25	
סה"כ		14.03	
שטח לפתוח בעתיד	7	2.10	5.51
שטח צבורי פתוח	8	3.68	13.93
	9	1.07	
	10	0.39	
	14	0.17	
סה"כ		5.31	
דרכים וחניות	11	3.15	43.74
	12	3.66	
	13	4.86	
סה"כ		16.67	
סה"כ שטח		38.41	100%

מסדר המים  
 חוק התכנון והבניה תשכ"ה - 1965  
 מחוז **נגב**  
 מרחב הבנין מקומי **כפר תבור**  
 חכנית מס' 1924  
 הישיבה המשותפת בשיבתה ה' **12/76**  
 מיום **13.9.76** החליטה לתת תוקף לחכנית לעיל  
 יושב ראש הועדה

מסדר המים  
 חוק התכנון והבניה תשכ"ה - 1965  
 מחוז **נגב**  
 מרחב הבנין מקומי **כפר תבור**  
 חכנית מס' 1924  
 הישיבה המשותפת בשיבתה ה' **12/76**  
 מיום **13.9.76** החליטה לתת תוקף לחכנית לעיל  
 יושב ראש הועדה