

396  
 חוק התכנון והבניה תשכ"ה - 1965  
 מ ח ו ז ה צ פ ו  
 מדת תכנון מקומי הגליל המזרחי  
 שטח שפוט מועצה מקומית כפר תבור

תשרוט מוצרף לתכנית מס' א/8846  
**יעוד שטח למרכז אירועים, תיירות ושירותי דרך**

גוש 17032 חלק מחלקה 4  
 שטח התכנית 15,363 דונם  
 בעלי הקרקע הם יסיס וכשה דואק מכפר סבא

זכויות התכנית הם ועדה מקומית גליל מזרחי ומוש' דואק עורך התכנית:

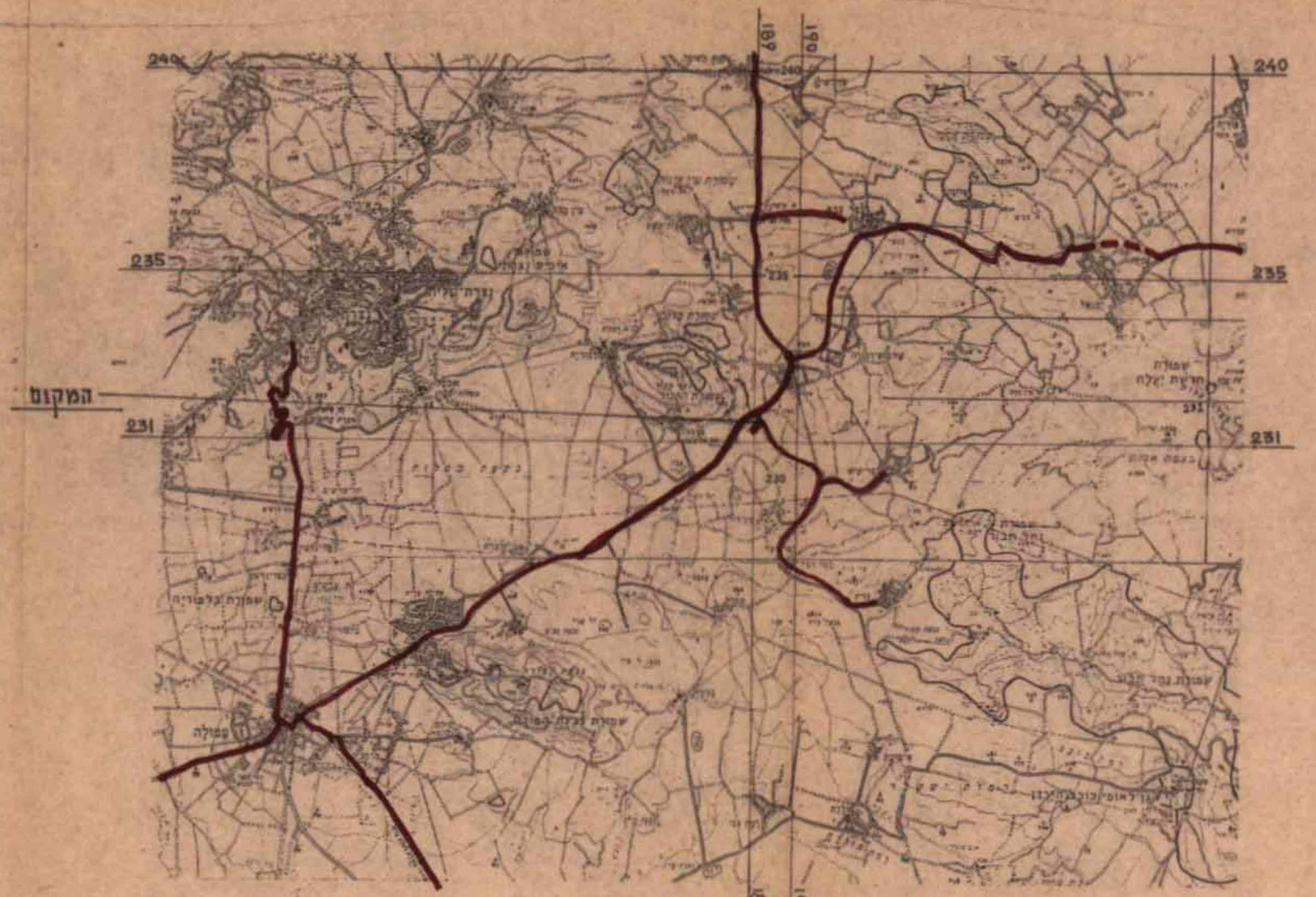
יצחק לייבווין - אדויןל ומתכנן ערים  
 הנדיב 121 פרדס חנה כרכור 3707  
 טל 06-376254 פקס 06-271210

חוק התכנון והבניה תשכ"ה - 1965  
 הועדה המקומית לתכנון ובניה  
 "הגליל המזרחי"  
 מיוזם: מרסל מילר  
 ממונה על ההגדרה: מרסל מילר  
 ממונה על התכנון: מרסל מילר  
 משרד המבנה והתשתיות



**מ ק ר א**  
 שטח תבנית ישוב  
 אזור חקלאי  
 גבול תכנית מאושרת  
 דרך מאושרת

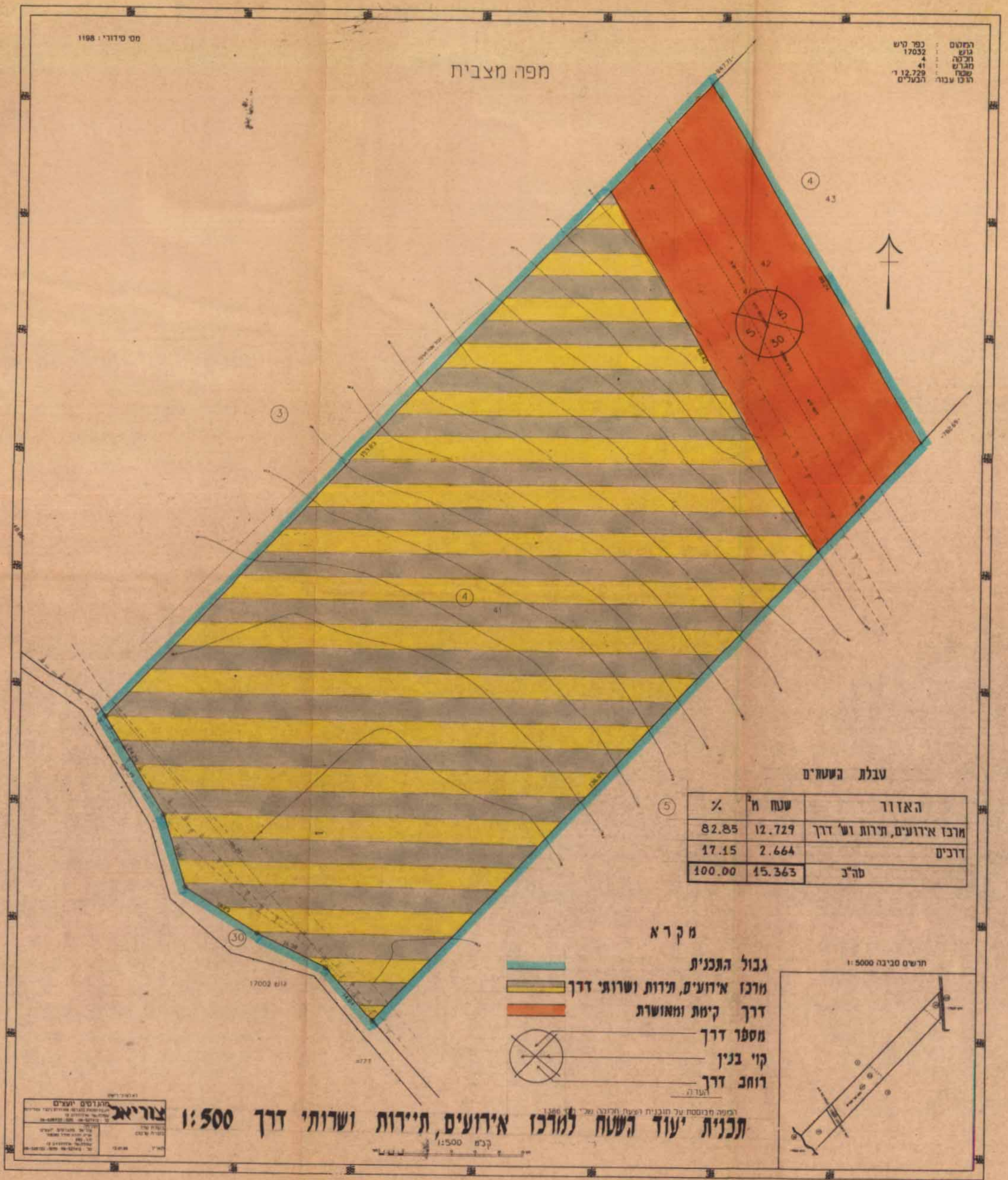
מצב תכנוני קיים קנ"מ 10 000 : 1



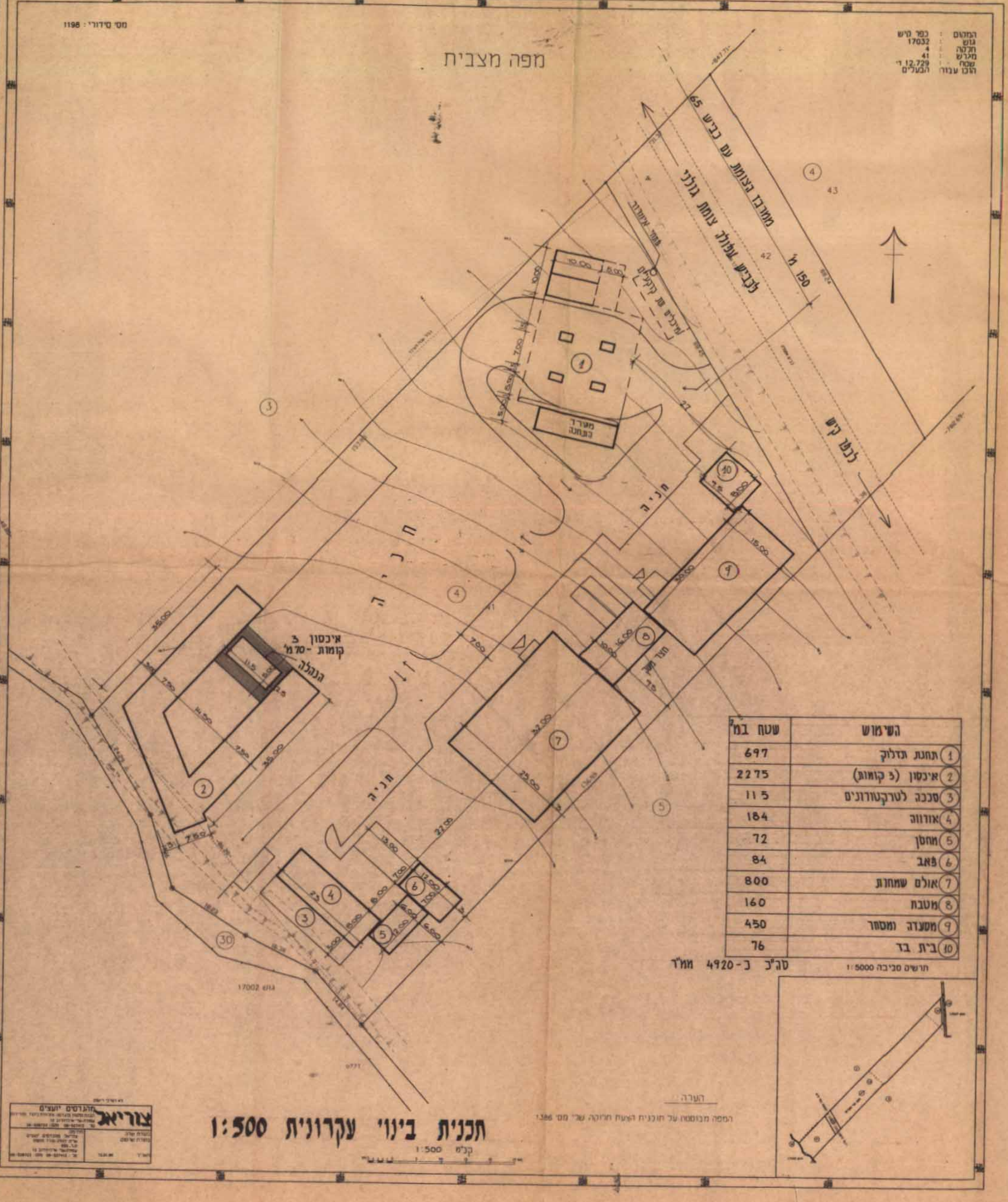
איתוד המקום באזור קנ"מ 100 000 : 1

משרד הפנים מחוז הנגב  
 חוק התכנון והבניה תשכ"ה - 1965  
 אישור תכנית מס' א/8846  
 הועדה המקומית לתכנון ובניה  
 "הגליל המזרחי"  
 מיוזם: מרסל מילר  
 ממונה על ההגדרה: מרסל מילר  
 ממונה על התכנון: מרסל מילר  
 משרד המבנה והתשתיות

תודעה על אישור תכנית מס' א/8846  
 מרסל מילר  
 משרד המבנה והתשתיות  
 3105 3104 1/300 45546



תכנית יעוד השטח למרכז אירועים, תיירות ושירותי דרך 1:500  
 קנ"מ 1:500



תכנית בינוי עקרונית 1:500  
 קנ"מ 1:500