

מרחב תכנון מקומי גליל תחתון  
 תכנית מפורטת ג / 7879  
 שינוי תכנית מפורטת ג / 3126

משרד התכנון והבנייה  
 חוק התכנון והבנייה תשנ"ב - 1952  
 7879  
 21.12.93

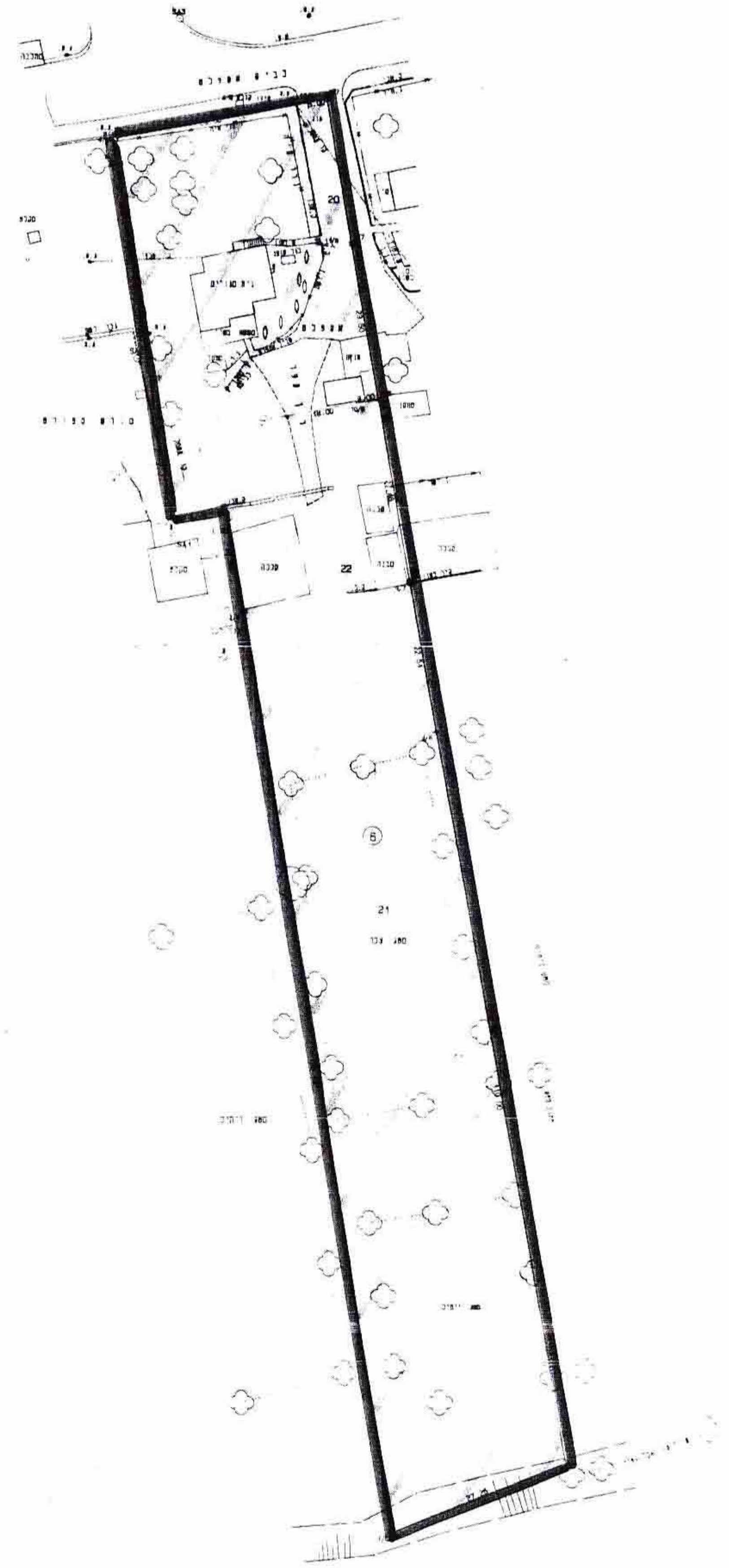
משרד התכנון והבנייה  
 חוק התכנון והבנייה תשנ"ב - 1952  
 3126  
 20.12.93

המקום: מושב מצפה  
 מועצה איזורית: גליל התתון  
 נפה: כנרת  
 כ.וז.ה: הצפון  
 גוש: 15087  
 חלקה: 6  
 ר.ויז.ב: יושבה מקומית גליל התתון, וטוביה ספיר  
 ג.ב.ה.ה: טוביה ספיר  
 ג.א.ת.ר.א.ר.ב.כ.ר: ג.א.ת.ר.א.ר.ב.כ.ר  
 ש.ה.ת.ת.כ.נ.ת: 5768 מ.  
 ק.מ.: 1:500

התורה על שטח התכנית מס. 7879  
 מועצה איזורית גליל התתון  
 4120  
 20.12.93

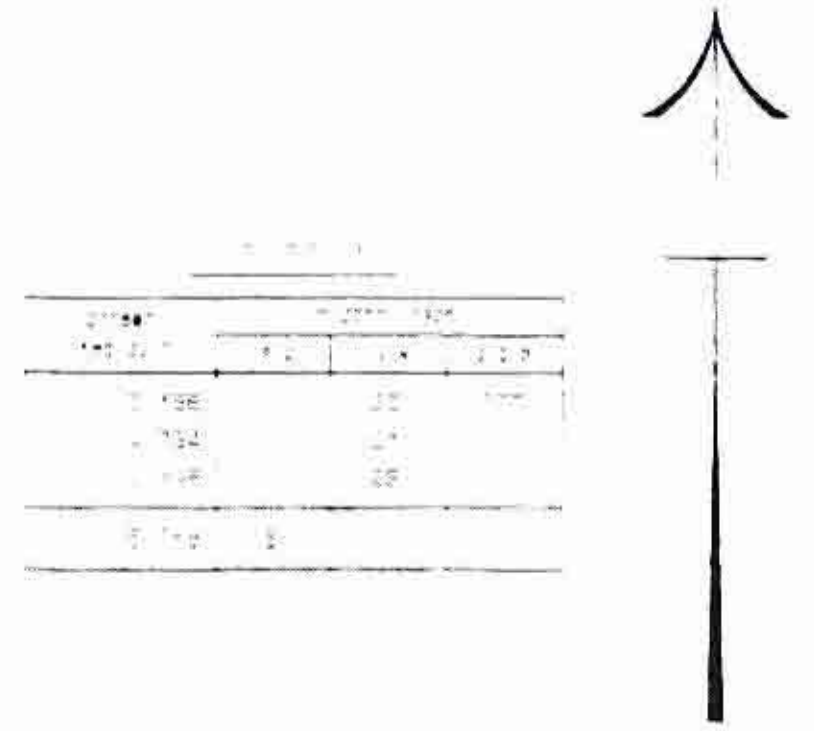
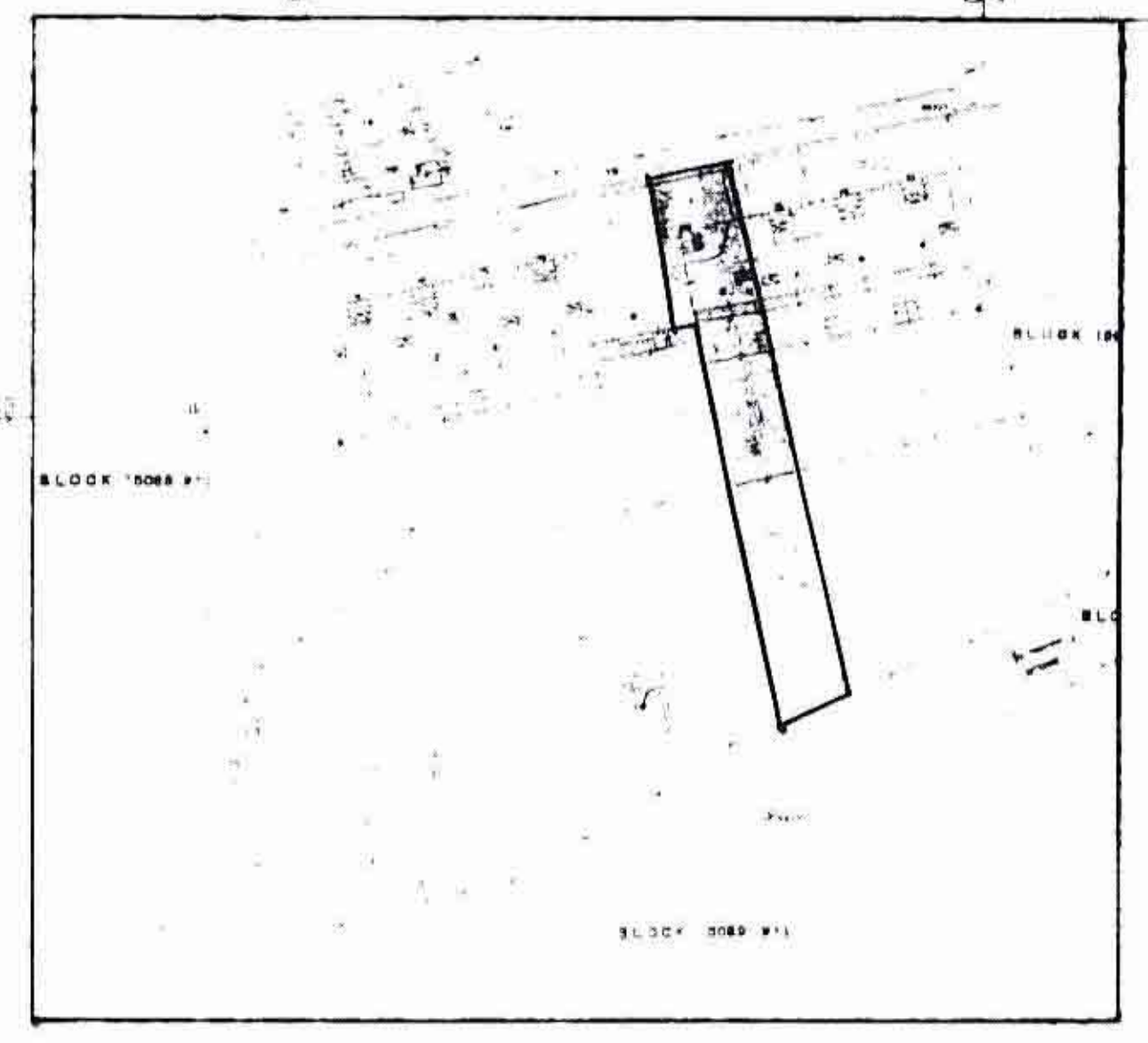
התורה על חלקת התכנית מס. 3126  
 מועצה איזורית גליל התתון  
 4120  
 20.12.93

משרד התכנון והבנייה  
 חוק התכנון והבנייה תשנ"ב - 1952  
 7879  
 20.12.93



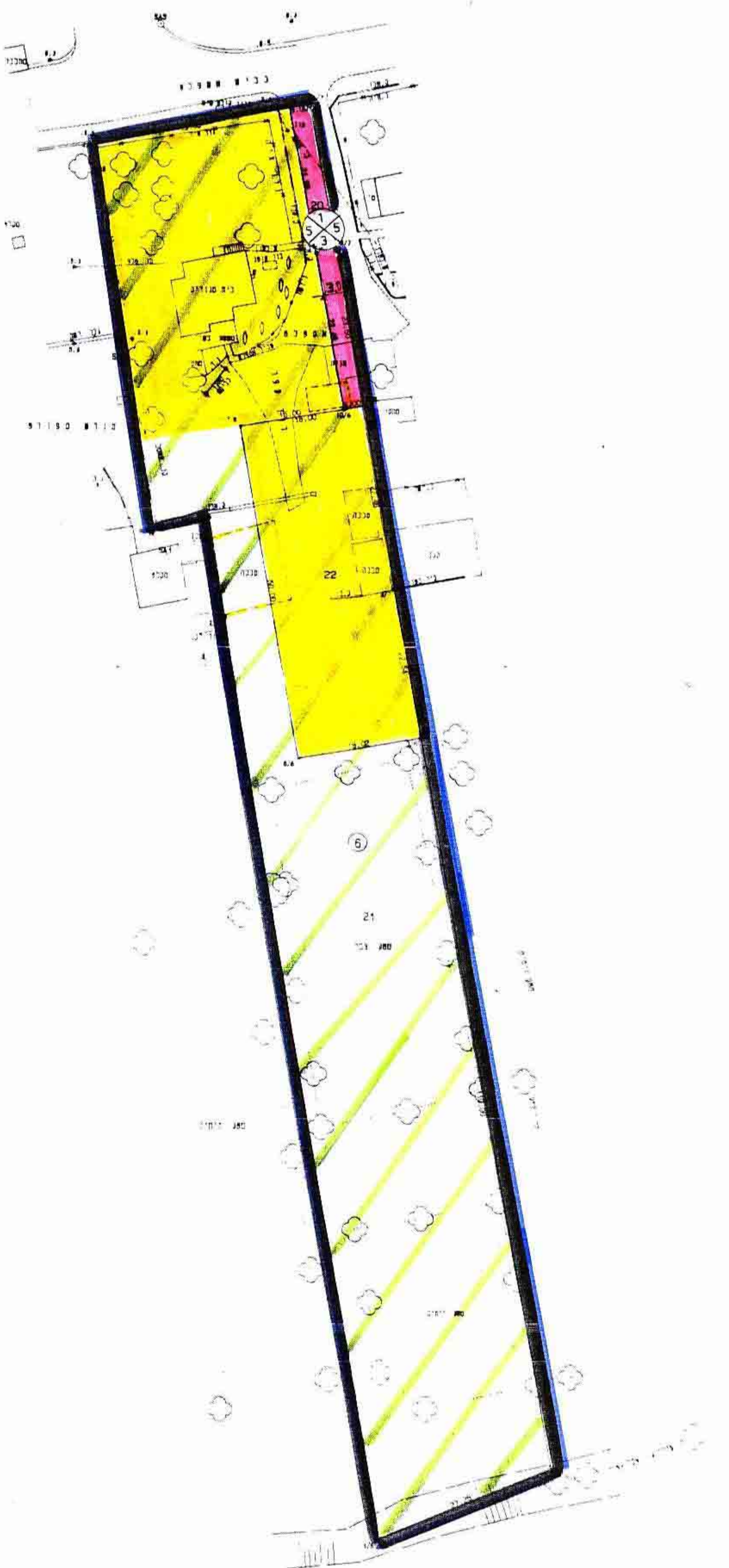
תשריט מצב קיים

SCALE 1:500



תשריט מצב מוצע

SCALE 1:500



- מקרא
- גבול התכנית
  - דרך חדשה
  - דרך קיימת
  - איזור מגורים לחקלאים
  - איזור חקלאי
  - מספר הדרך
  - קו בנין מגביל הדרך
  - רוחב הדרך
  - מבנה להריסה



התימת היוזם  
 התימת בעל הקרקע  
 התימת המתכנן

ג.א.ת.ר.א.ר.ב.כ.ר.  
 משרד התכנון והבנייה