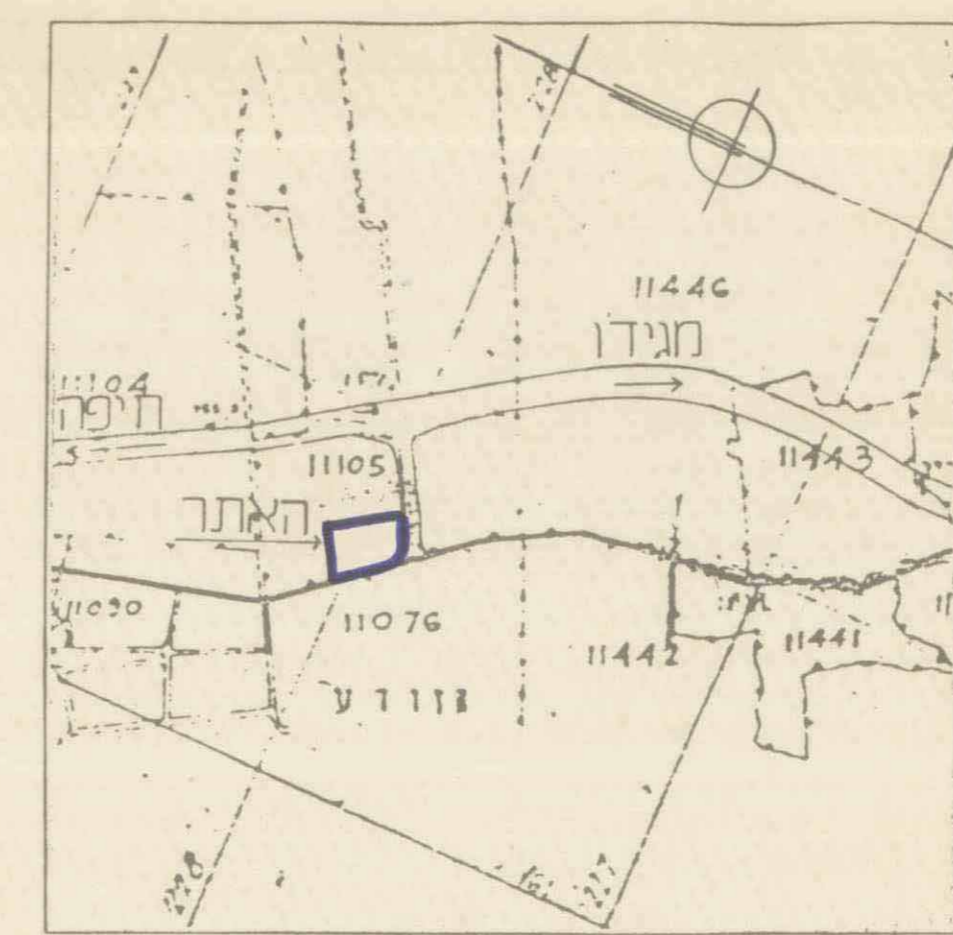


876  
1.8.96

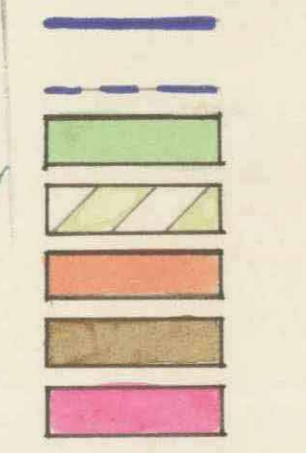
**מרחב תכנון מקומי יזרעאלים**  
**תכנית מפורטת מסי ג/8766**  
**קבוץ הזורע שנוי יעוד משטח חקלאי למגורים**  
**שנוי לתכנית מפורטת מסי ג/5347**

מחוז	הצפון
נפה	יזרעאל
מקום	קבוץ הזורע
תחום שפוט מוניציפלי מוא"ז מגידו	תחום שפוט מוניציפלי מוא"ז מגידו
בעל הקרקע	מינהל מקרקעי ישראל
היזום	קבוץ הזורע, ד. הזורע, טל' 04-9899311, פקס 04-9899212
מתכנן	אדריכל ערן מבל, הבונים 19 קרית טבעון, טל' 04-9835146, פקס 04-9833704
גוש	11412 חלק מחלקה 2 11411 חלק מחלקה 30 29.55 דונם מחושב גרפית
שטח התכנית	
קנה מידה	1 : 2500



תרשים סביבה 20,000

חוק לתכנון ובניה 1965  
 ועדה מקומית לבניה ולתכנון ערים  
**יזרעאלים**  
 הועדה דנה בכנסה מס' 8766  
 ביום 16.10.94  
 וקיבלה החלטה להעביר לועדת הפסיחה  
 את המסלול המוצג.



- מקרא :**
- גבול התכנית
  - גבול תכנית מאושרת
  - שטח ציבורי פתוח
  - אזור חקלאי (במצב קיים)
  - אזור מגורים א
  - דרך קיימת
  - דרך מוצעת
  - קו בנין
  - רוחב הדרך
  - מסי דרך
  - גבול גוש
  - מסי חלקה רשומה
  - מסי מגרש מוצע וגבולו

י ע ו ד	מצב קיים		מצב מוצע	
	שטח כדונם	%	שטח כדונם	%
חקלאי	21.10	71.4		
מגורים			18.72	63.3
שצ"פ			1.80	6.1
דרך	8.45	28.6	9.03	30.6
סה"כ	29.55	100	29.55	100

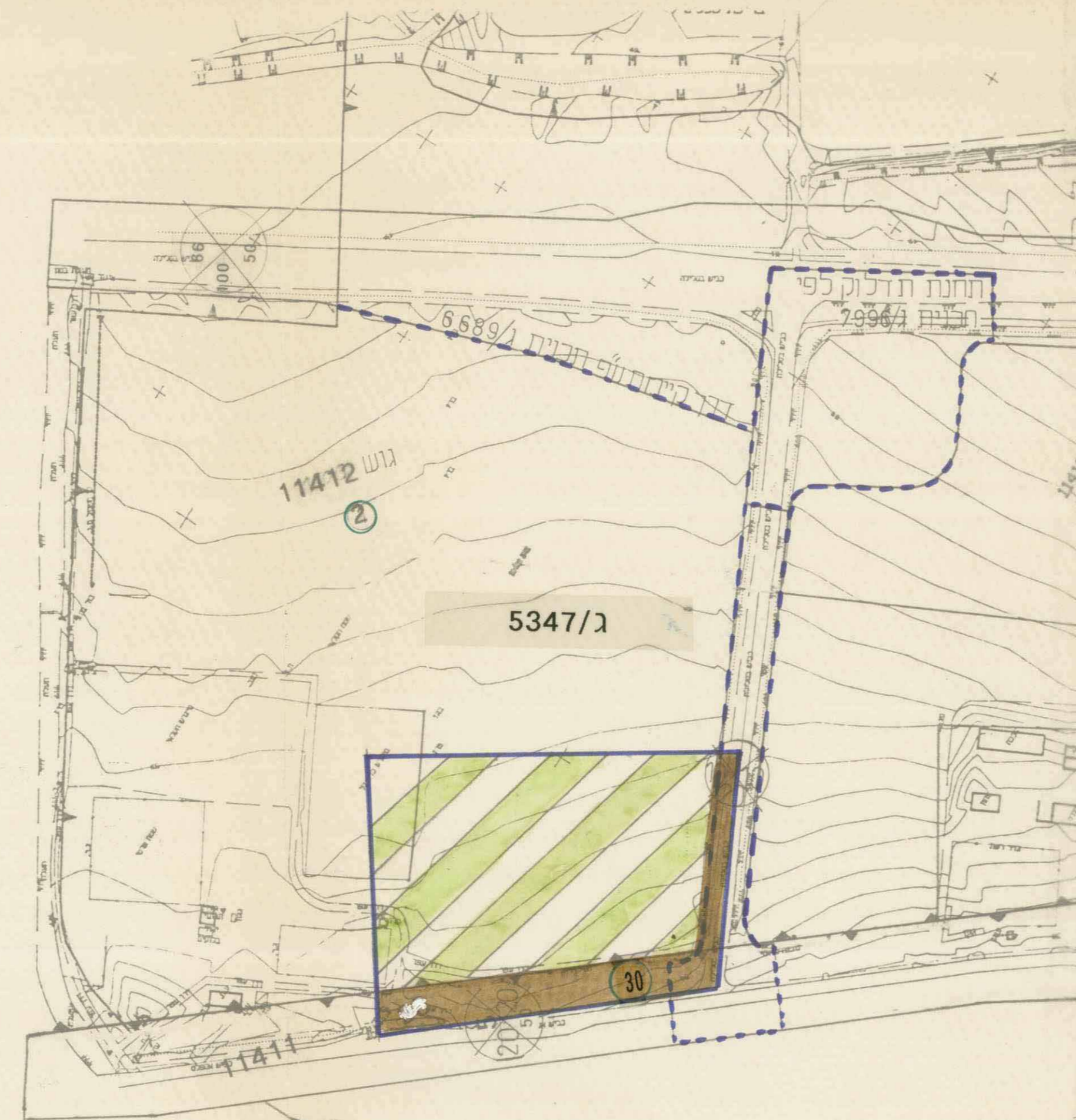
תאריך עדכון למתן תוקף יולי 1996

משרד הפנים מחוז הצפון  
 חוק התכנון והבניה תשכ"ה - 1965  
**אישור תכנית מס' 8766**  
 הועדה המחוזית לתכנון ובניה החליטה  
 ביום 1.7.96 לאשר את התכנית.  
 סמכ"ל לתכנון יו"ר הועדה המחוזית

ערן מבל  
 ארכיטקטורה ובנוי ערים בע"מ  
 רח' הבונים 19 קרית טבעון  
 טל. 04-9835146

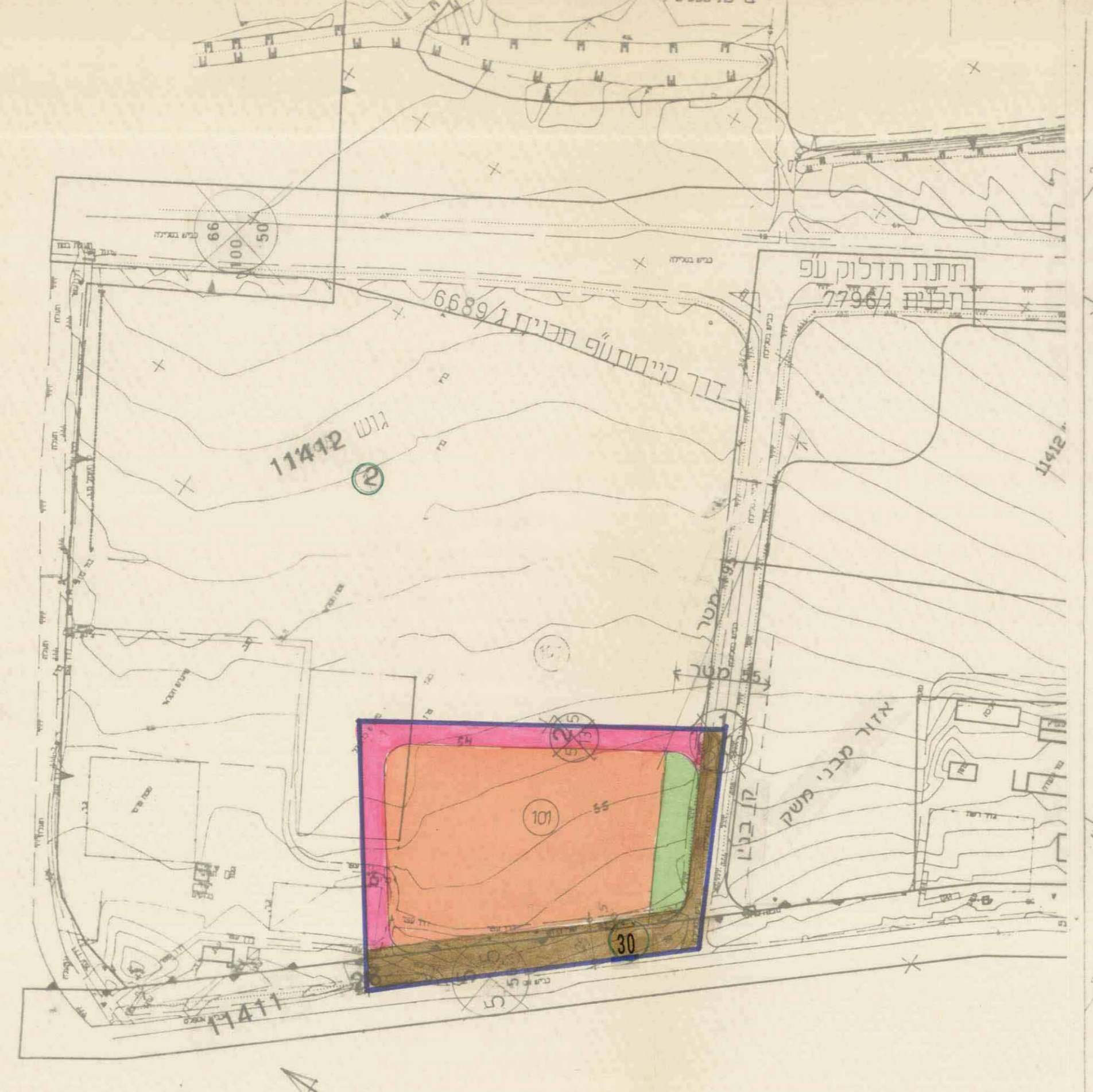
הודעה על אישור תכנית מס' 8766  
 מורסמה בילקוט הפרסומים מס' 4439  
 מיום 13.7.96 עמ' 4648

- חתימות**
- יזום התכנית
  - בעל הקרקע
  - עורך התכנית



תכנית מצב קיים קנ"ח 1:2500

ש. זייד ובניו - הנדסה ומדידות בע"מ  
 רח' נה מוטס 19 סניף 03-6966647  
 דרישת - רח' ישעיהו 17 סניף 04-528230  
 שאול זייד - מודד מוסמך  
 רישון מספר 388



תכנית מצב מוצע קנ"ח 1:2500

ש. זייד ובניו - הנדסה ומדידות בע"מ  
 רח' נה מוטס 19 סניף 03-6966647  
 דרישת - רח' ישעיהו 17 סניף 04-528230  
 שאול זייד - מודד מוסמך  
 רישון מספר 388