

מרחב תכנון מקומי קצרין

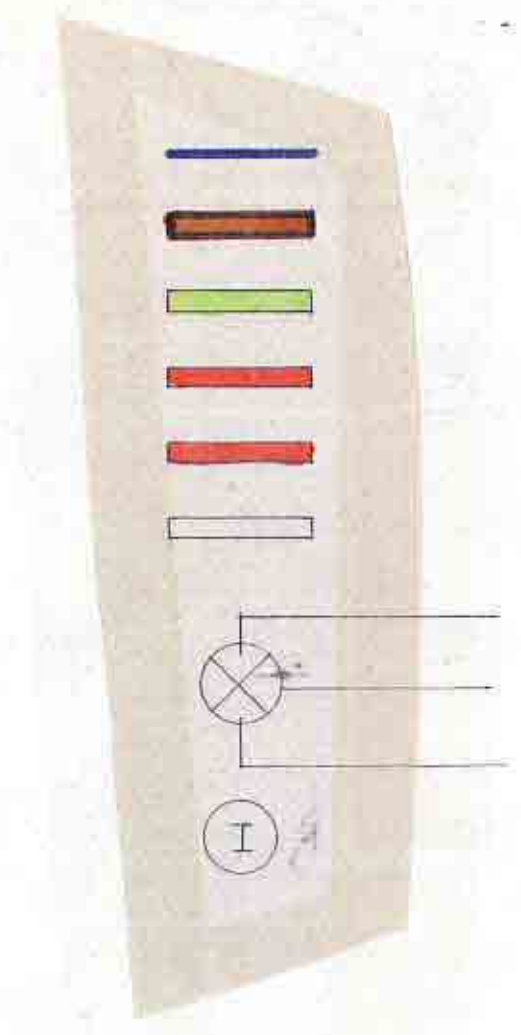
תכנית מפורטת מס' 15863



מהוז הצפון מועצה מקומית קצרין

שטח התכנית: 15 863 מ"ר

בעל הקרקע: מנהל מקרקעי ישראל
 יוזם התכנית: משרד הבינוי והשכון, מנהל לבניה
 כפרית וישובים חדשים
 עורך התכנית: א. גבירצמן מתכננים בע"מ

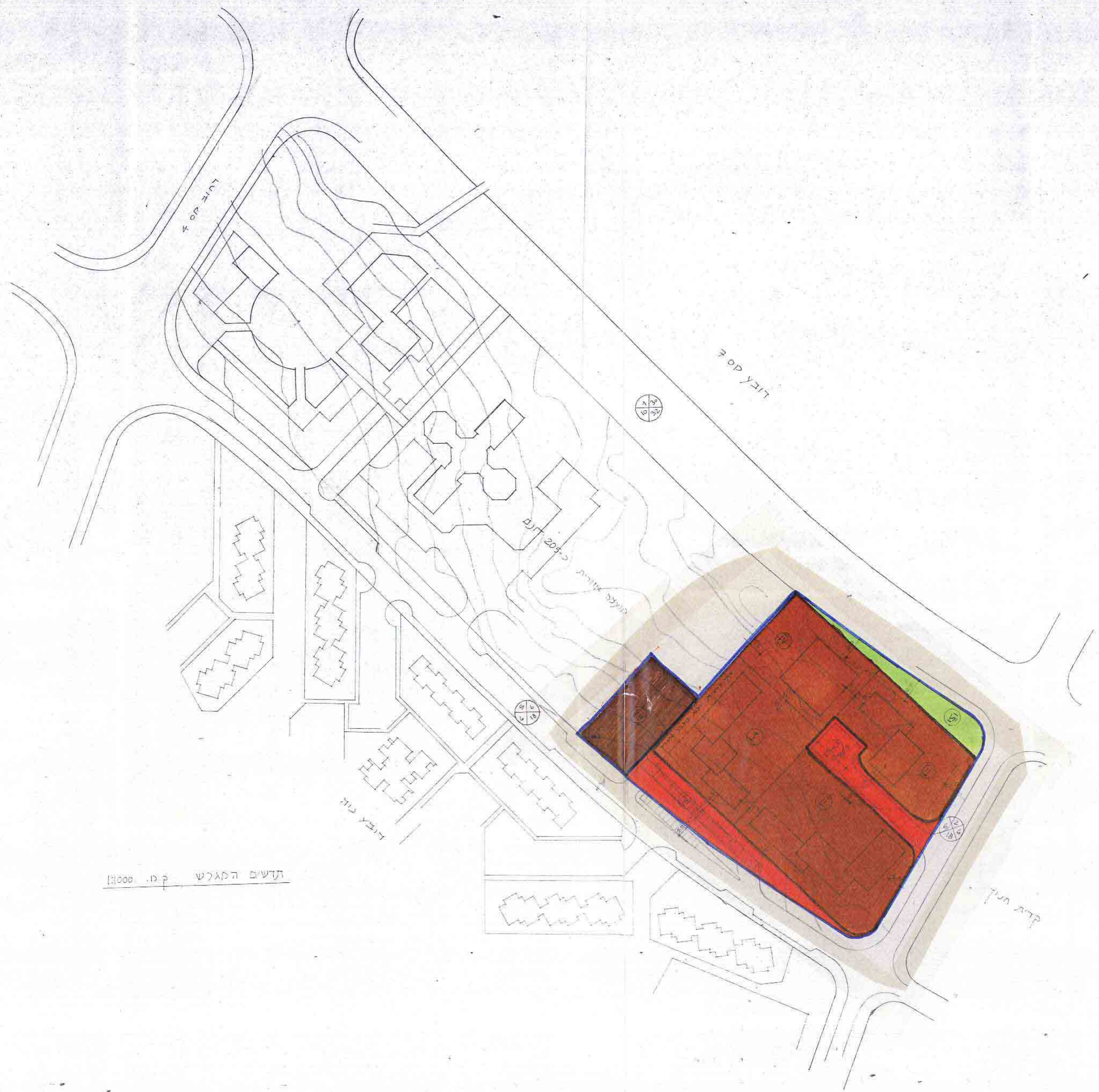


- מקרא
- גבול התכנית
- שטח לבנין צבור
- שצ"ם
- דרך חדשה
- הרחבת דרך קיימת
- דרך קיימת או מאושרת
- מס' הדרך
- קו בון
- רוחב הדרך
- גבול מנרש מוצע מס'

מס' רח' תש"ס
 חוק קצרת והגדרה תשס"ה-1965
 מס' 15863
 מרחב תכנון מקומי
 תכנית מפורטת
 הועדה המחוזית בושיבתה ה' 15863
 מס' 15863
 לתכנית המפורטת לעיל
 על שטח זה

מס' 15863
 תוכנית מפורטת מס' 15863

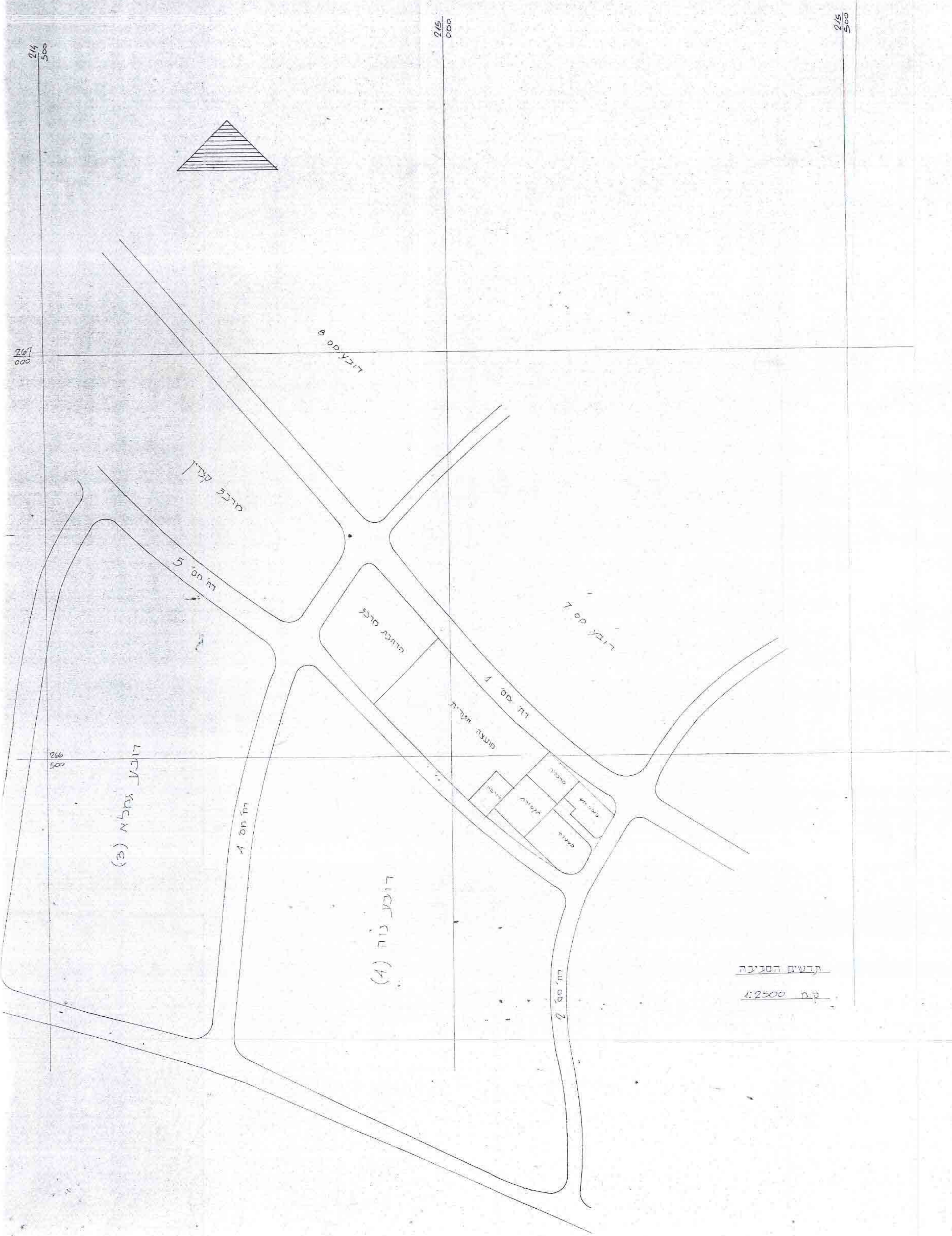
התימת בעל הקרקע:
 התימת יוזם התכנית:
 התימת עורך התכנית:



תעדים המגלש ק.מ. 1:1000

טבלת שיטות

שטח בנה"ש	יעד המגש	מס' פגוש
3000	שטח המגש	7
4000	שטח התקשורת	8
2200	משרד	9
2000	מבני א"ש	10
1000	פרכות עליונים	11
1400	דרך חדשה	12
750	הרחבת דרך קיימת	13
1500	עלי	14
	קלצ' דרובי כבנה	15
15863	סוף	



תעודת הסניעה
 ק.מ. 1:2500