

מרחב תכנון מקומי קצרין

תכנית מס' 6086 שינוי לתכנית 5091/ג

תשריט
ק.מ. 1:1000

מחוז : הצפון
נפה : גולן
מקום : קצרין

בעל הקרקע : מנהל מקרקעי ישראל
יוזם התכנית : ועדה מקומית לתכנון ובניה - קצרין
המתכנן : ת.מ.ה. אדריכלים

חוק התכנון והבניה תשכ"ה-1965
מרחב תכנון מקומי קצרין
מס' 6086

מקרה

- צבול התכנית
- שטח לבנין ציבורי (מרפאה)
- מסחר וציבור
- חניה מדגית וחצר שרות/ חניה צבורית
- ש.צ.מ. ושביל להולכי רגל
- מעבר מקורה
- מעבר ציבורי עילי
- דרך קיימת
- מס' הדרך
- קו בנין
- דוחב הדרך
- תחנת אוטובוס
- שטח לבנין קשה
- דרך חדשה

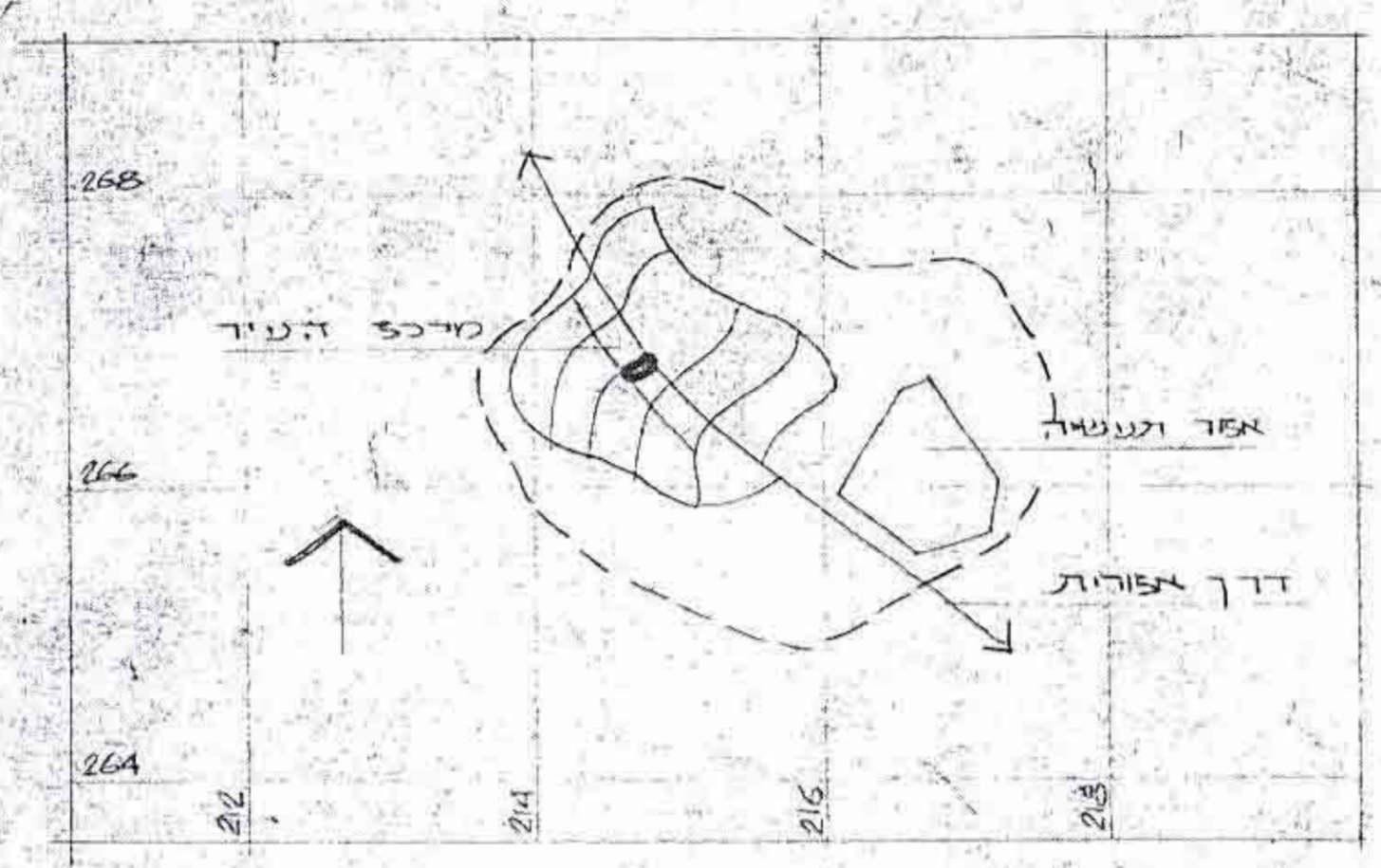
טבלת שטחים

שטח ד'	שטח	יעוד האזור
3.8	מרפאה	
2.7	מסחר (כולל מעברים מקרים)	
4.0	ש.צ.מ.	
3.5	חניה איבודית	
5.0	דרכים	
19.0	סה"כ שטח	

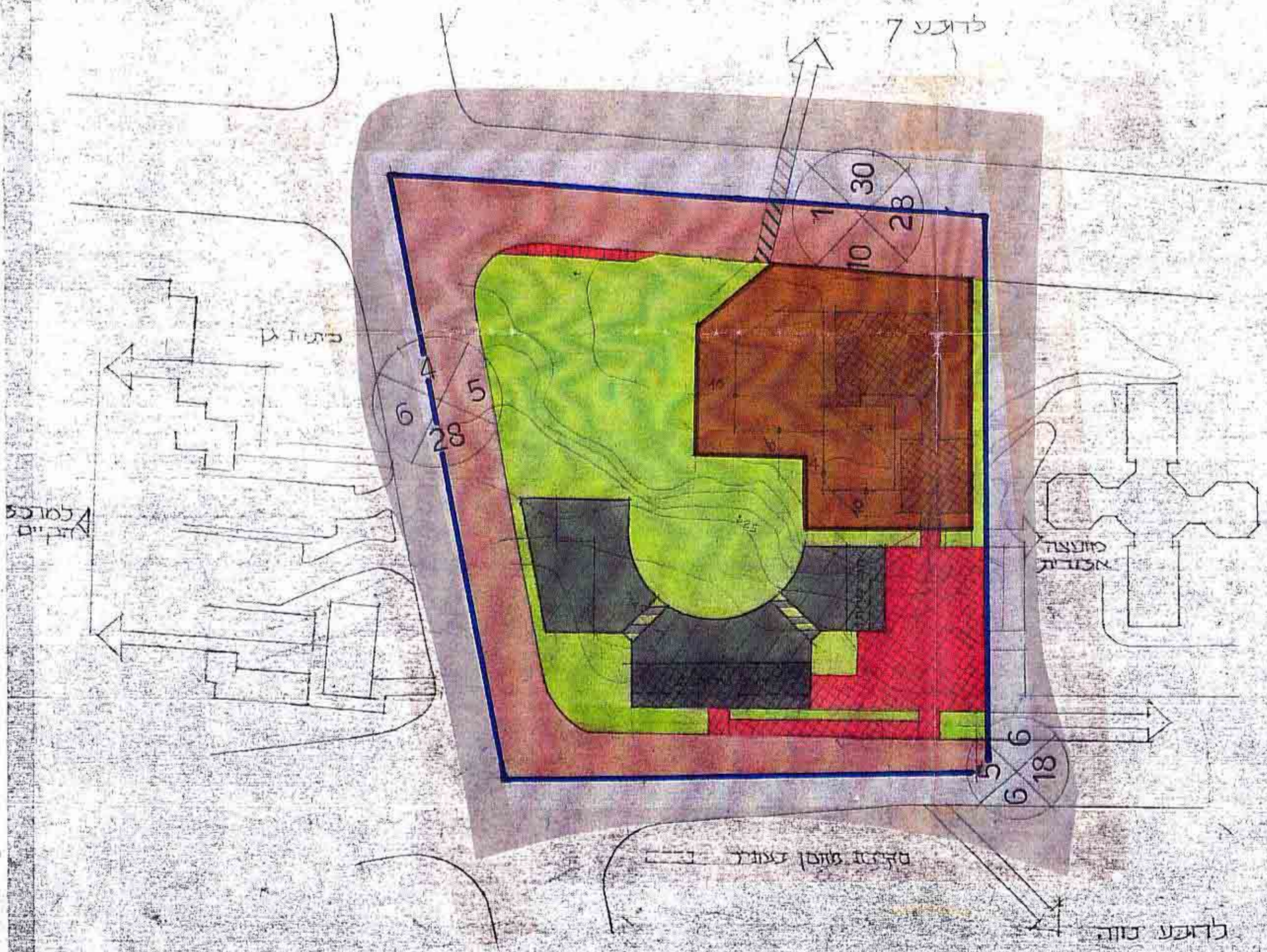
הודעה על אישור תכנית מס' 6086
פורסמת בלוחות הרישום מס' 3044
מס' 3-4-85

חתימת בעל הקרקע
חתימת היוזם
חתימת המתכנן
תאריך

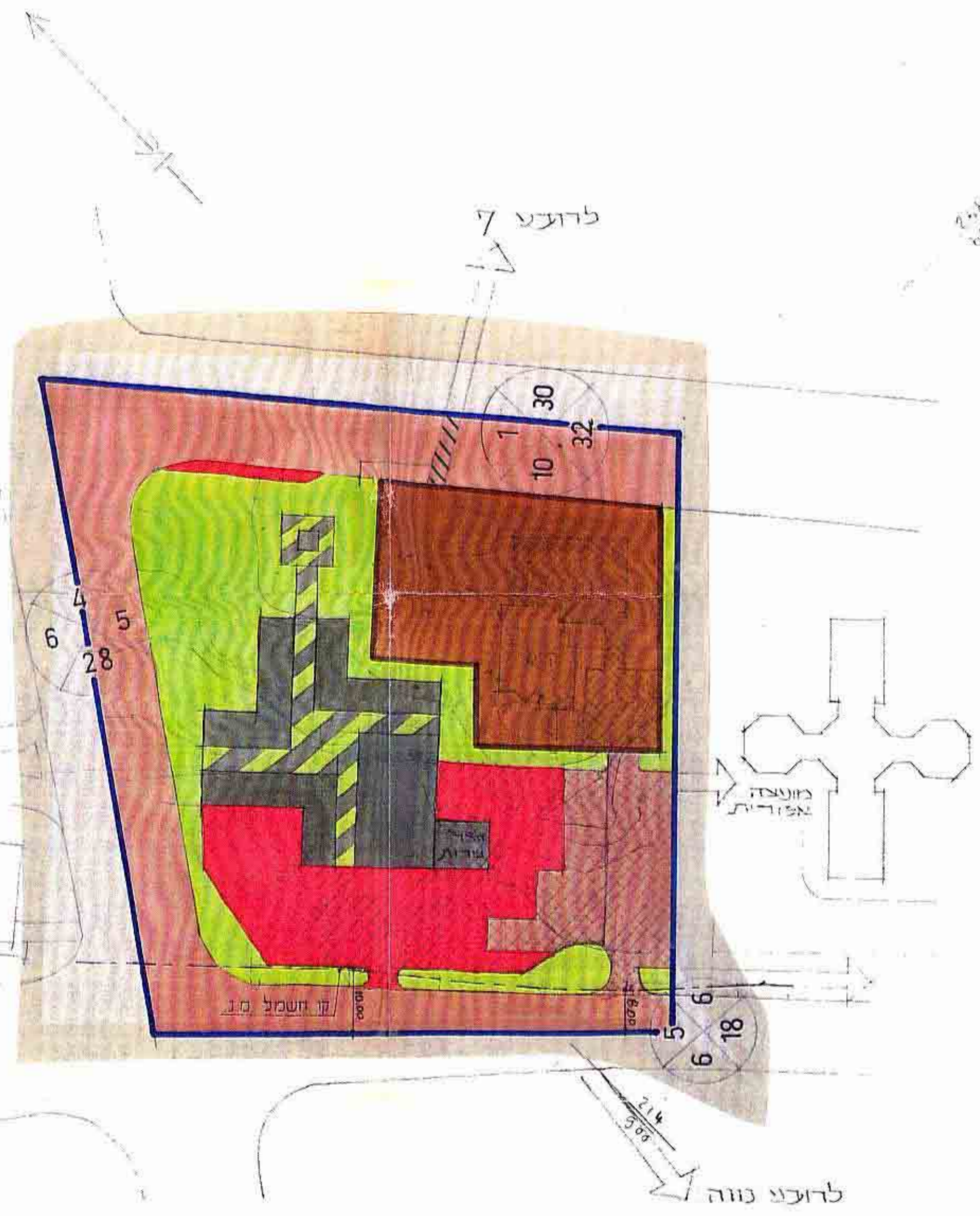
מכאן נבטלה איתן
אדריכלים ומתכנני ערים
דודו ז. 15 גבעתיים 5120201
טל 052-5120201



תרשים סביבה 1:50000



תכנית מאושרת



תכנית מוצעת

לפריסת הקיים

לדוגמה נמלא