

משרד המגורים מנחת צפון
 תח. התכנון והנדסה תשכ"ח-1968
אישור תכנית מס. 3989
 תועדה המחוזית לתכנון ולבניה ההליטה
 ביום 4.4.90 לאשר את התכנית.
 סגן מנהל המחוז
 י"ח תרצה המחוזית

3989 הדעה על אישור תכנית מס.
 3980 מורסמה בולקוט הפיסומים מס.
 2359 ז' 5.3.92

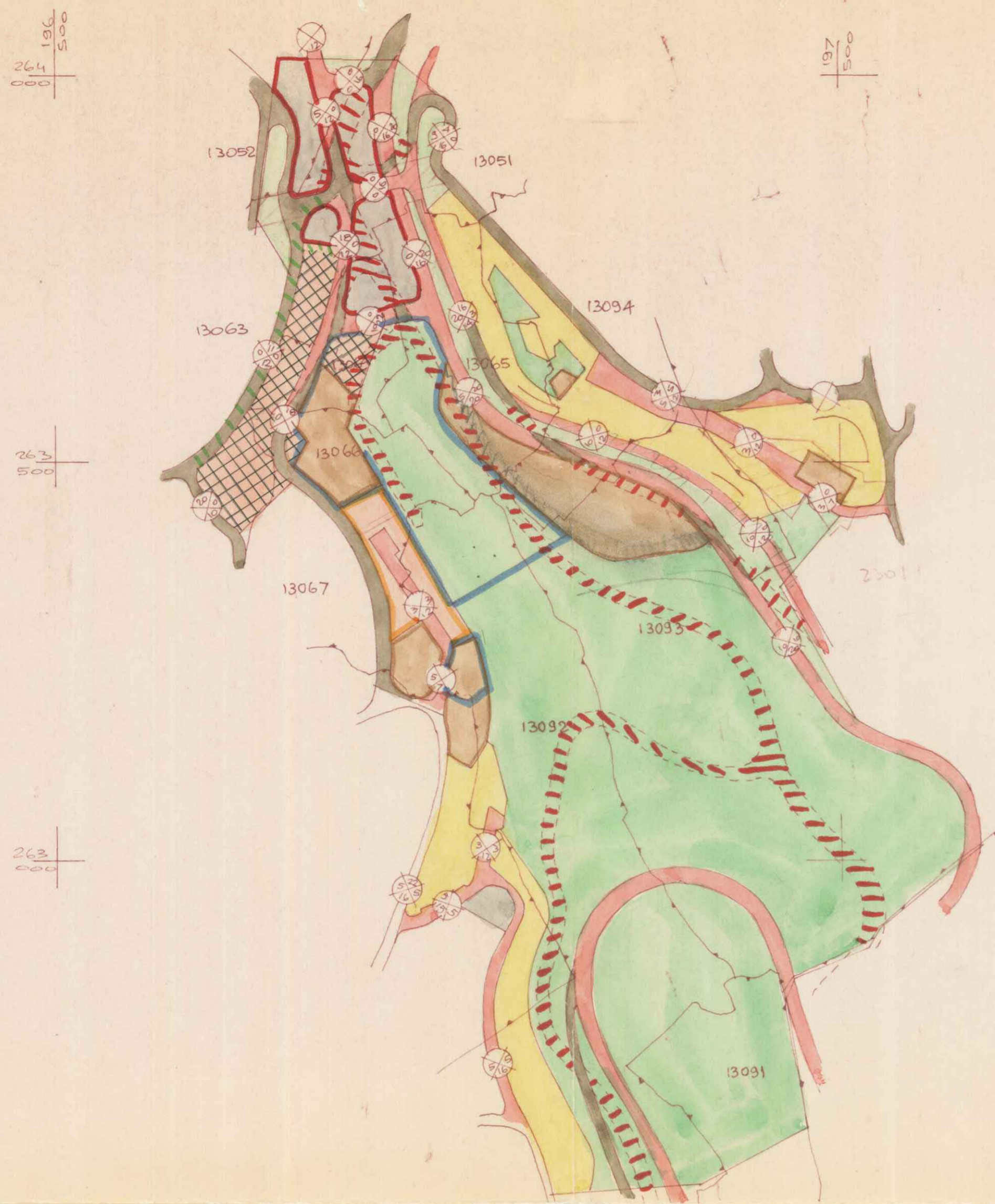
מחוז התכנון-הרחב תכנון עיר צפת
 תכנית מס. 3989
 שנוי לתכנית מס. 3650/ג
 היום עירית צפת
 בעל קרקע-חדינות ישראל, פילס-הויזוביץ
 התכנון-עירית צפת
 שלט התכנית
 ק.מ. 5000:1
 גושים (ה)13064 (ה)13065 (ה)13066 (ה)13092 (ה)13093

גוש 13064 חלקות וחלקי וחלקות: 32, 34, 41, 44, 52, 64, 66, 82, 84, 90, 100, 104,
 118, 120, 122, 154, 157, 158, 164, 176, 181, 181,
 189, 192, 198, 203, 205
 גוש 13065 חלקות וחלקי וחלקות: 1, 28, 30, 33, 47, 50, 55, 58, 60, 73, 86, 93,
 105, 107, 110, 120, 125, 207, 218, 225, 232, 234, 241,
 243-246
 גוש 13066 חלקות וחלקי וחלקות: 5, 10, 14, 26, 30, 50, 54, 55, 57, 58, 61, 62, 64, 67,
 גוש 13092 חלקות וחלקי וחלקות: 3, 6, 10, 22, 25, 28, 29,
 גוש 13093 חלקות וחלקי וחלקות: 1, 2, 4, 15.

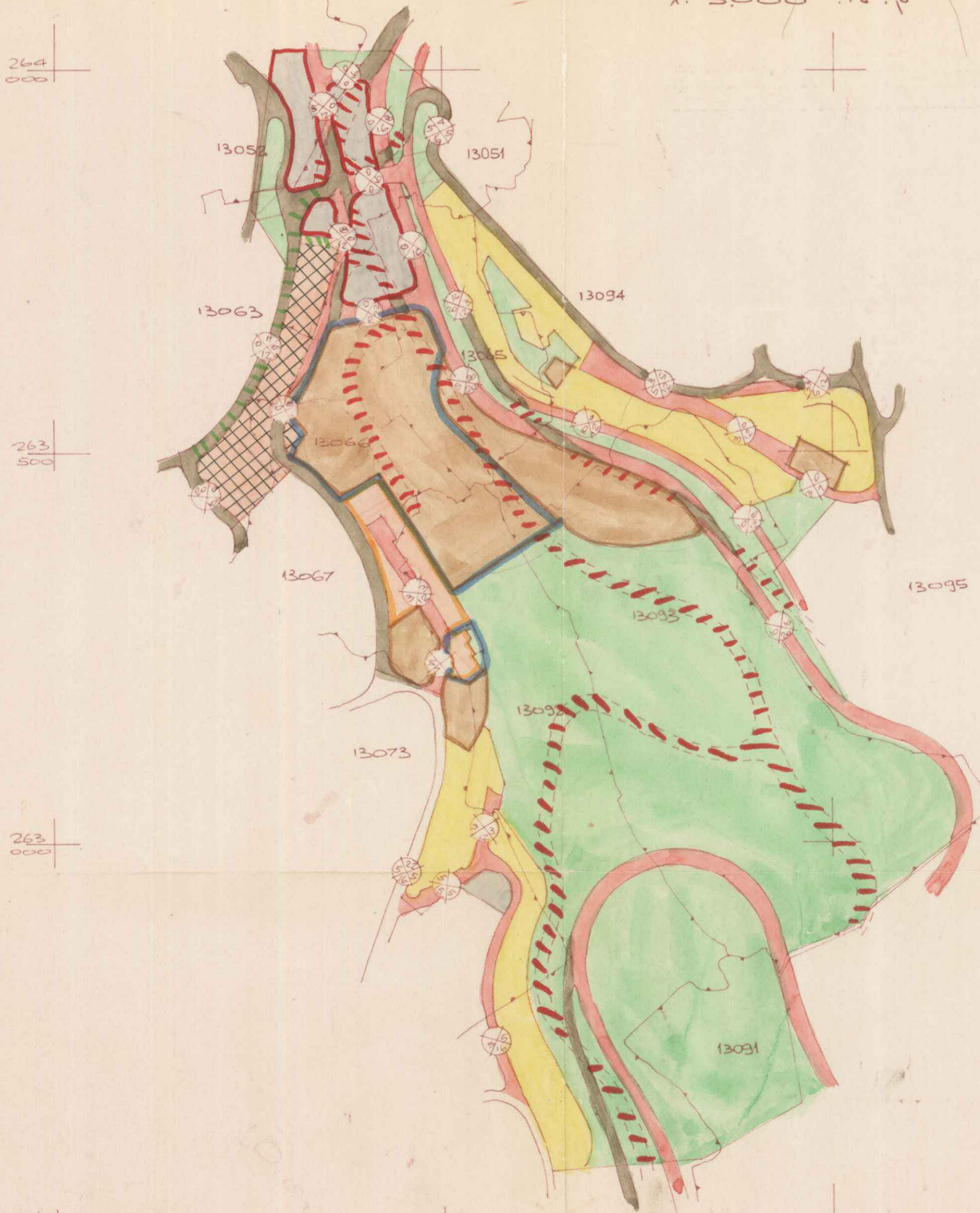
חניית בעל הקרקע עירית צפת
 חניית התכנון
 תאריך התכנית: 1980. 23. 11

- צפורה:
- גבול התכנית
 - דרך לביטול
 - דרך קינות אי-מאשרת
 - דרך פולקע או חדרבה
 - גזון מגורים חידוד
 - גזון מגורים א'
 - גזון מגורים יחסור משולב לשוק
 - גזון חדרבה
 - שטח פסגות מסוד
 - שטח חדרבה מעבורת משולב במסדר
 - שטח לבנייה ציבורי יחסוד
 - שטח ציבורי פתוח
 - שטח פסגות ומעבורת חדרבה
 - מדרגות
 - מס' דרך
 - קו בנין
 - הוצב הדרך

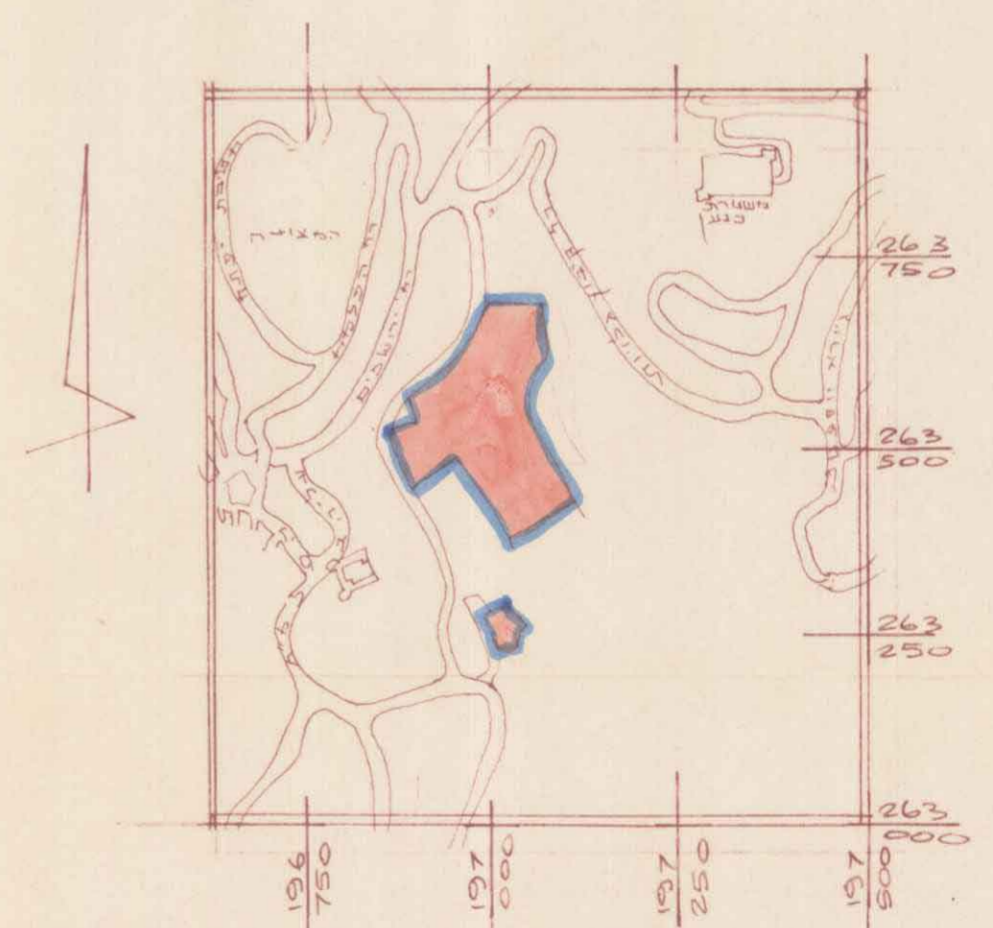
התכנית להקמה
 ביישוב חדרבה
 חתום: [Signature]



P.L.P. 0005:1
 חתום: [Signature]



P.L.P. 0005:1
 חתום: [Signature]



P.L.P. 0.0001:1
 חתום: [Signature]