

מרחב תכנון הגליל המרכזי
 מחוז הצפון - נפת עכו

תוכנית - מס' 7534/ג
 מטרת התוכנית - שינוי תואר דרך מס' 10 העוברת
 חלק מחלקות מס' 4.2, 6.5, 8.7, 8.8, 8.9, 8.5, 8.4 ו-8.3
 שטח ציבורי פתוח. ויוד - שטח בו מבוטלת הדרך
 מוגרם בן שינוי יועד איור שטחם ציבורים פתוחים
 מוגרם ב' לשטח לדרך המוצעת.

המקום - כפר מגד אל כרום.
 מגיש התכנית ובעל הקרקע - סאלח דיב
 ת"ז 5242949
 מגד אל כרום.

שטח תוכנית: 2700 מ"ר סאלח דיב

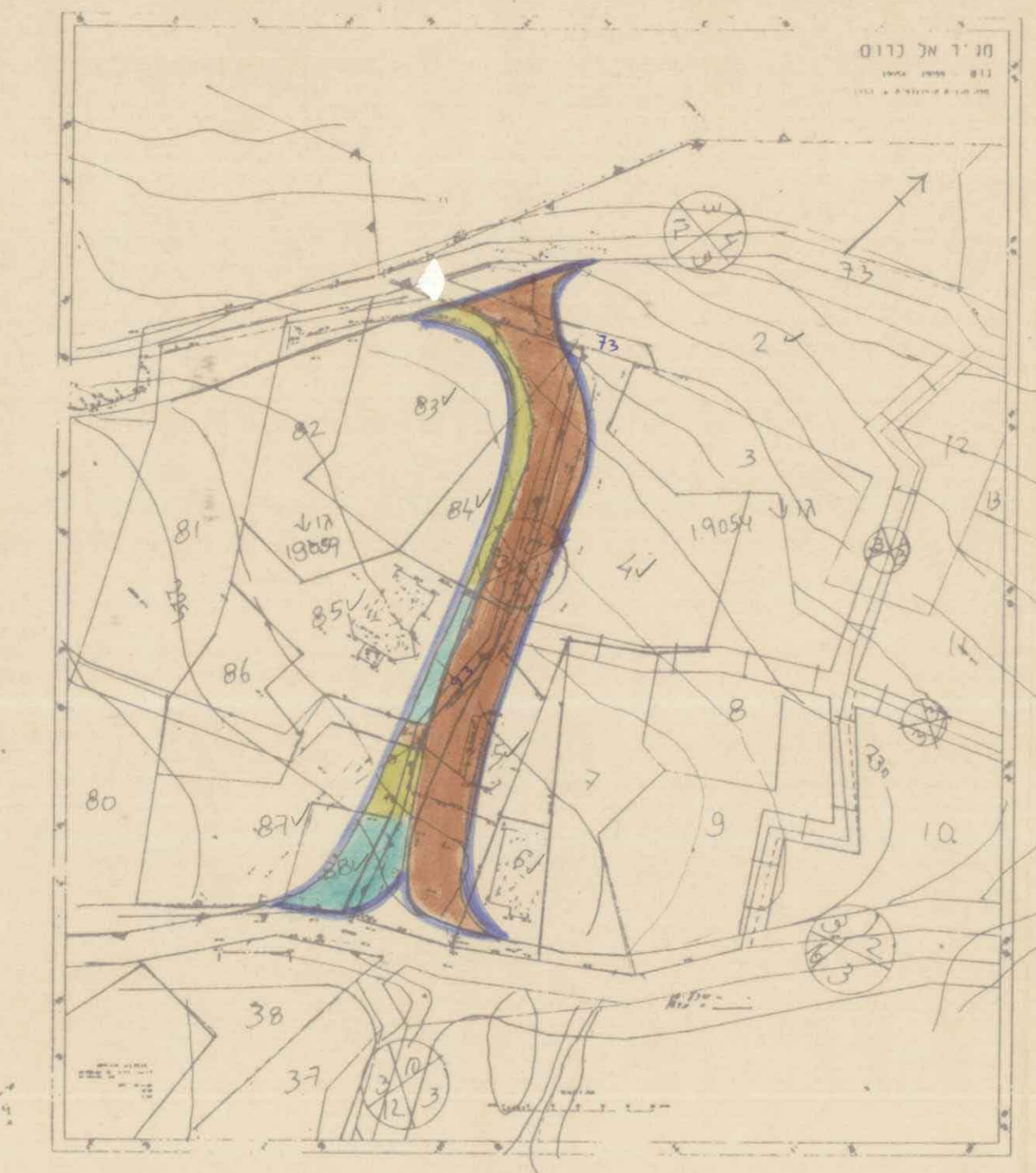
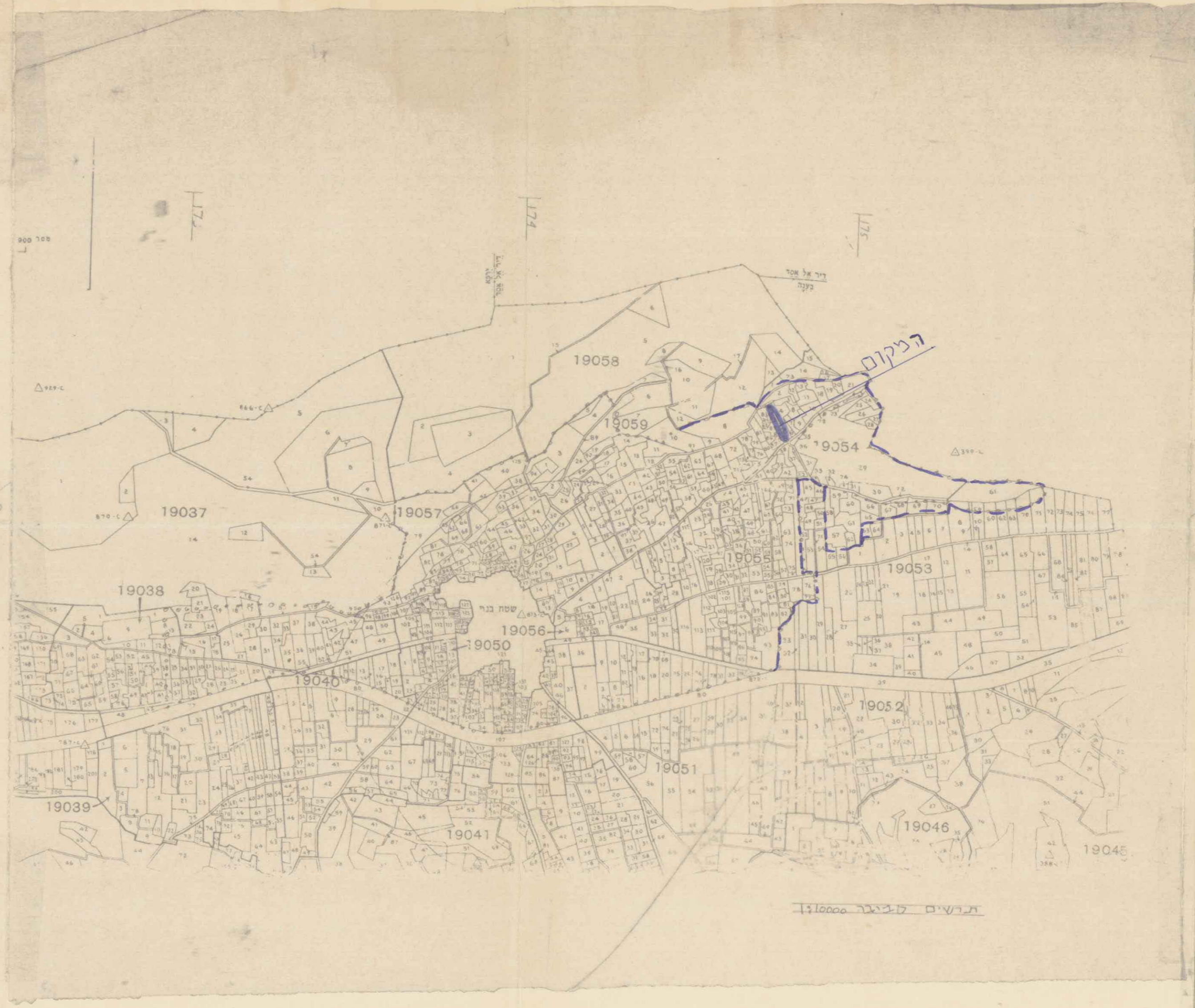
עורך התכנית
 א. סאלח א. אבו סמרה
 משרד תכנון
 רח' דוד נוי 45 - עכו

א. סאלח א. אבו סמרה
 מהנדס תכנון
 מס' רישום 12649-12646
 עכו, דוד נוי 45, טל' 918884

95/04/22
 תוכנית תכנון - מס' 7534
 תוספת חלקי שטח ציבורי פתוח
 תוספת חלקי שטח ציבורי פתוח
 תוספת חלקי שטח ציבורי פתוח

משרד הפנים מחוז הצפון
 חוק התכנון והבניה תשכ"ה - 1965
 תועדה המקיפה לתכנון והבניה
 תכנית מס' 7534
 תאריך תחילת ההליכה
 5.91
 תחילת התקנת תעודת
 תכנון מס' 7534
 תאריך תחילת ההליכה
 15.96
 תאריך תחילת ההליכה
 15.96
 תאריך תחילת ההליכה
 15.96

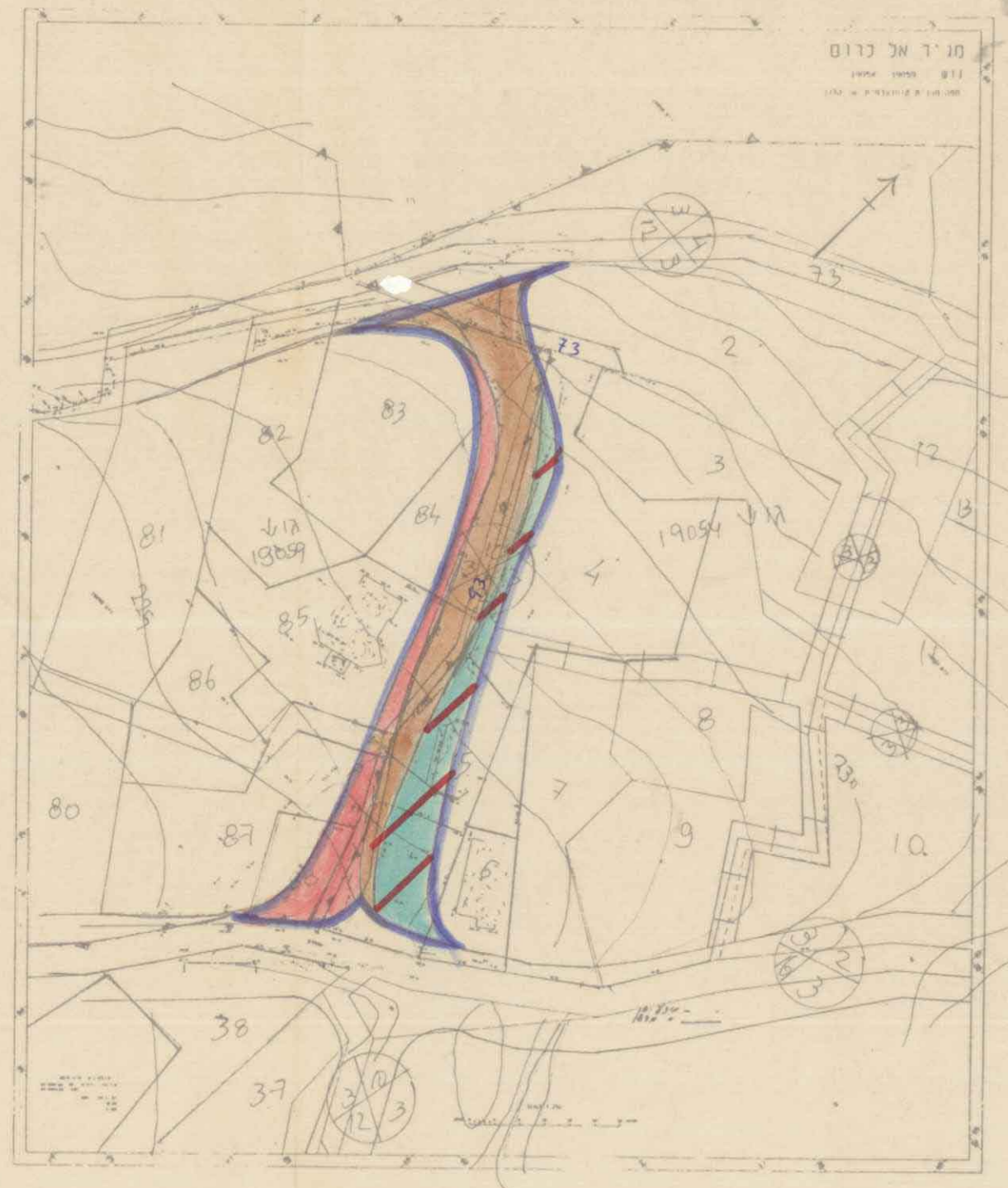
	גבול תכנית מתאר מס' 3700/ג
	גבול תכנית
	גבול גוש
	קו גובה
	איור מוגרם ב'
	שטח ציבורי פתוח
	דרך מאושרת
	דרך או הרחבה מוצעת
	דרך לביטול
	מס הדרך
	קו בטן מנמלי
	רשת הדרך



גרשים הסביבה מצב קיים - קל"מ 1:1250
 ישראל טורניץ
 משרד תכנון
 רישון מ"מ
 20.7.95

משרד הפנים מחוז הצפון
 חוק התכנון והבניה תשכ"ה - 1965
 תועדה המקיפה לתכנון והבניה
 תכנית מס' 7534/ג
 תאריך תחילת ההליכה
 30.6.93
 תאריך תחילת ההליכה
 30.6.93

תועדה על הפקדת התכנית מס' 7534/ג
 פרסומה בולטות הפרסומים מס' 4379
 מיום 8.2.96 תשנ"ו
 מיום 15.83



גרשים הסביבה מצב מוצע קל"מ 1:1250