מחוז הצפון
מרחב תכנון מקומי גולן
תכנית מ"ס 8193/ המהווה שינוי לתכנית 5013/

נאות גולן
שטח למבני משק

ק.ב.מ. 1:2500	מרס 1986	ינואר 1994	מאי 1993
נוסח 200000			

היזם והמתכנן: ההסתדרות הציונית השלמית
החטיבה להתישבות חבל הגולן

הסמכות ציבורית רישומית
שם: [illegible] תאריך: [illegible]
חתימה: [illegible]

בעל הקרקע: מנהל מקרקעי ישראל מחוז הצפון
נערת עלית

מקרא:

- שטח למבני המשק
- דרך מוצעת
- שטח ציבורי פתוח
- קרקע חקלאית
- גבול התכנית
- גבול תכנית 5013/

	מצב קיים דונם	מצב קיים %	מצב מוצע דונם	מצב מוצע %
	31	4.8	524	80.9
			120	18.5
	0.3	0.5	04	0.6
	61.4	94.7		
	64.8	100		100

תרשים הסביבה 1:50000

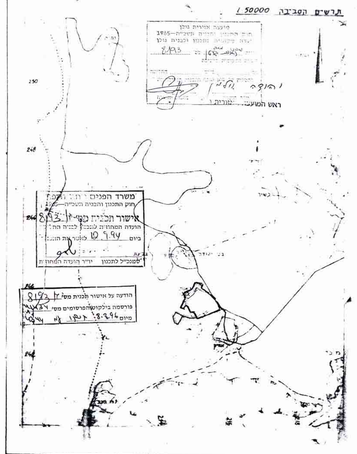

מצב מוצע
1:2500

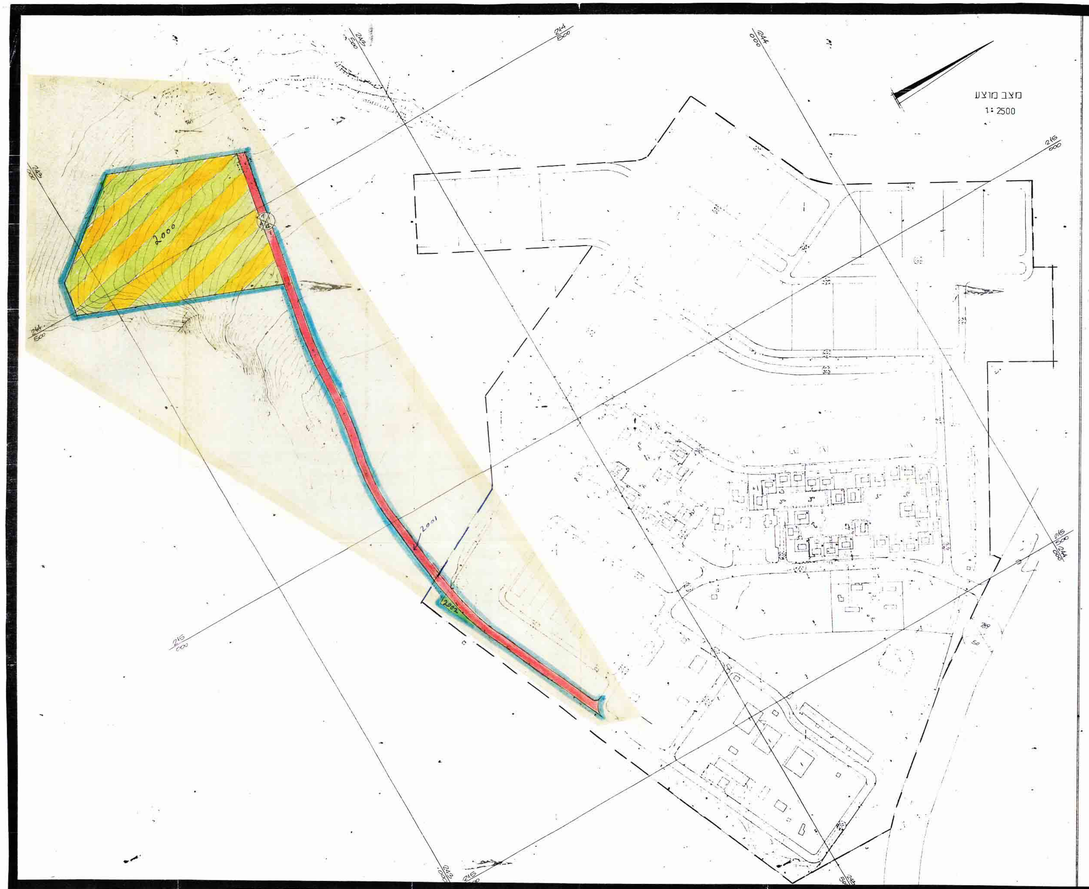
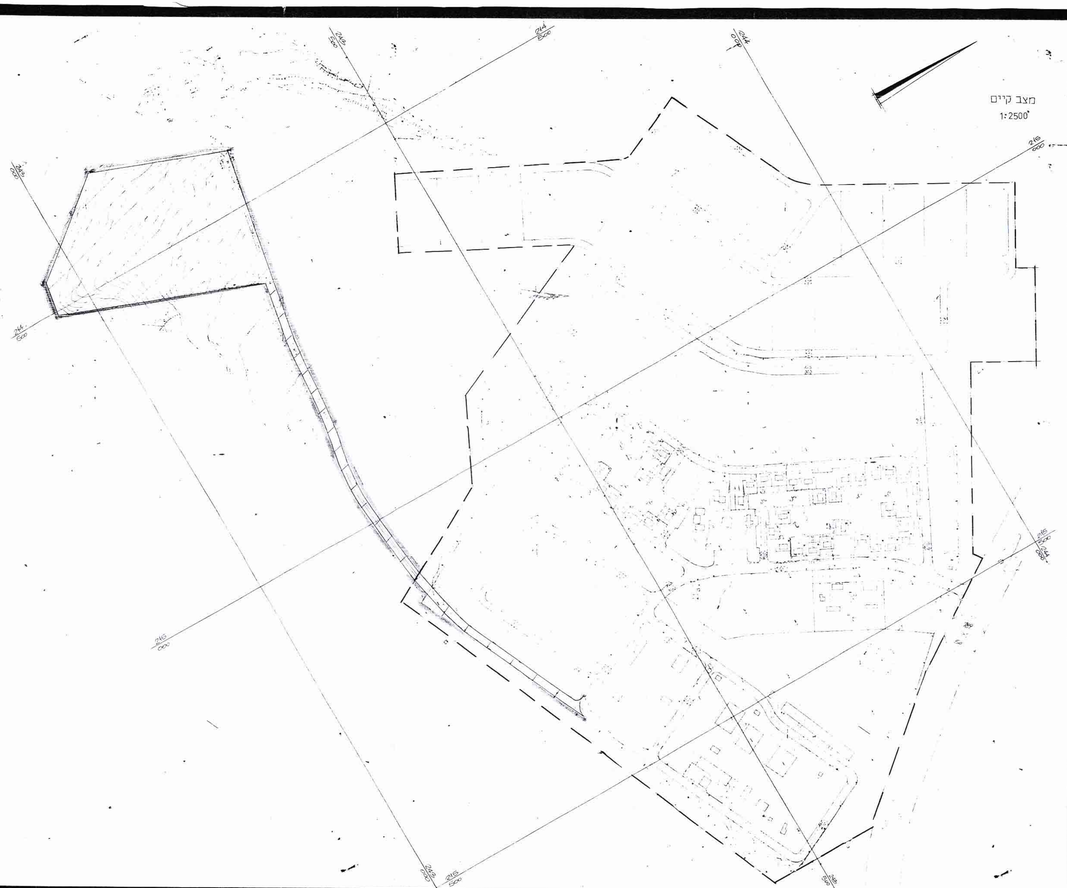
מצב קיים
1:2500