

מרחב תכנון מקומי רמת הגולן

תכנית מפורטת מס. 5602

מחוז : הצפון
 נפה : צפת
 מועצה אזורית : רמת הגולן
 גושים והכפרים : חלק מגוש מוסדר 200,000

מקום : כ-1.0 ק"מ מזרחית למושב רמות
 בעלי הקרקע : מנהל מקרקעי ישראל
 היוזם והמגיש : כפר גולן
 עורך התכנית : אבנר כץ אדריכל

שטח התכנית : 50.0 דונם
 קנה מידה : 1:1000
 משרד המבחן והכנה : משרד המבחן והכנה
 אישור תכנית מס. 5602
 תאריך אישור : 18.4.87

מקרא

גבול התכנית

גבול גוש

גבול חלקה

דרך מוצעת

אזור חקלאי מיוחד

אזור לפיתוח מיוחד הקלאות ונופש

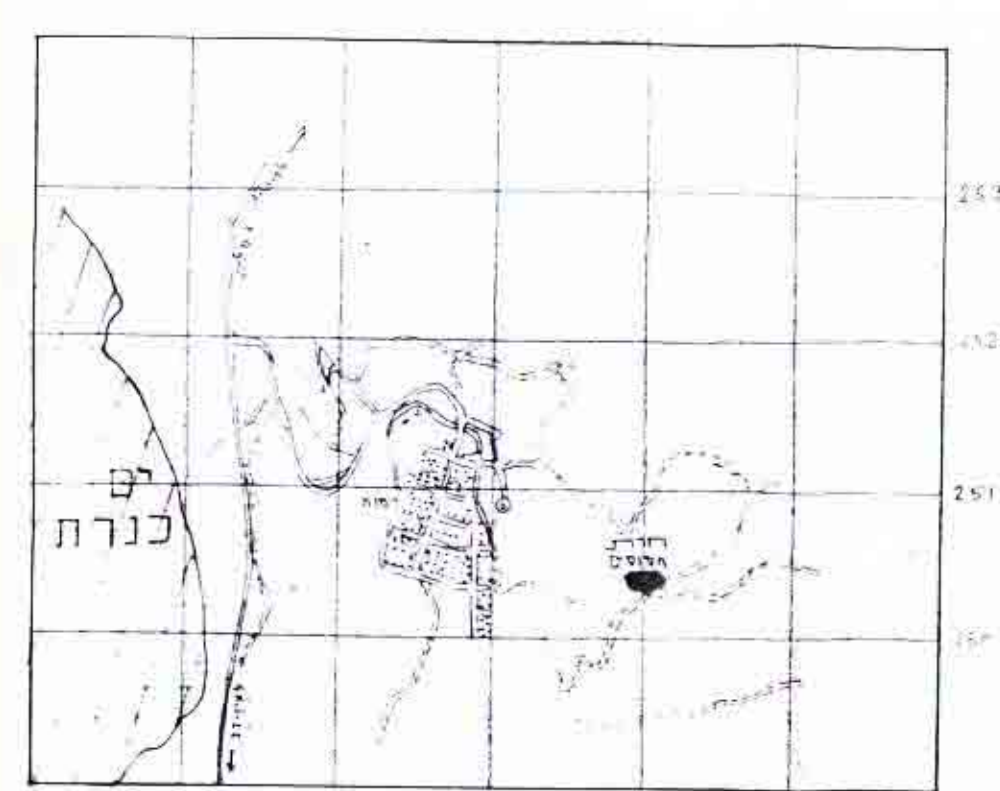
מס הדרך

קו בנין

רוחב הדרך

יעוד	שטח ד'	שטח ז'	שטח ט'
חקלאי מיוחד	45	90	
דרכים וחניות	5	10	
סה	50	100	

תרשים סביבה קמ 1:50,000

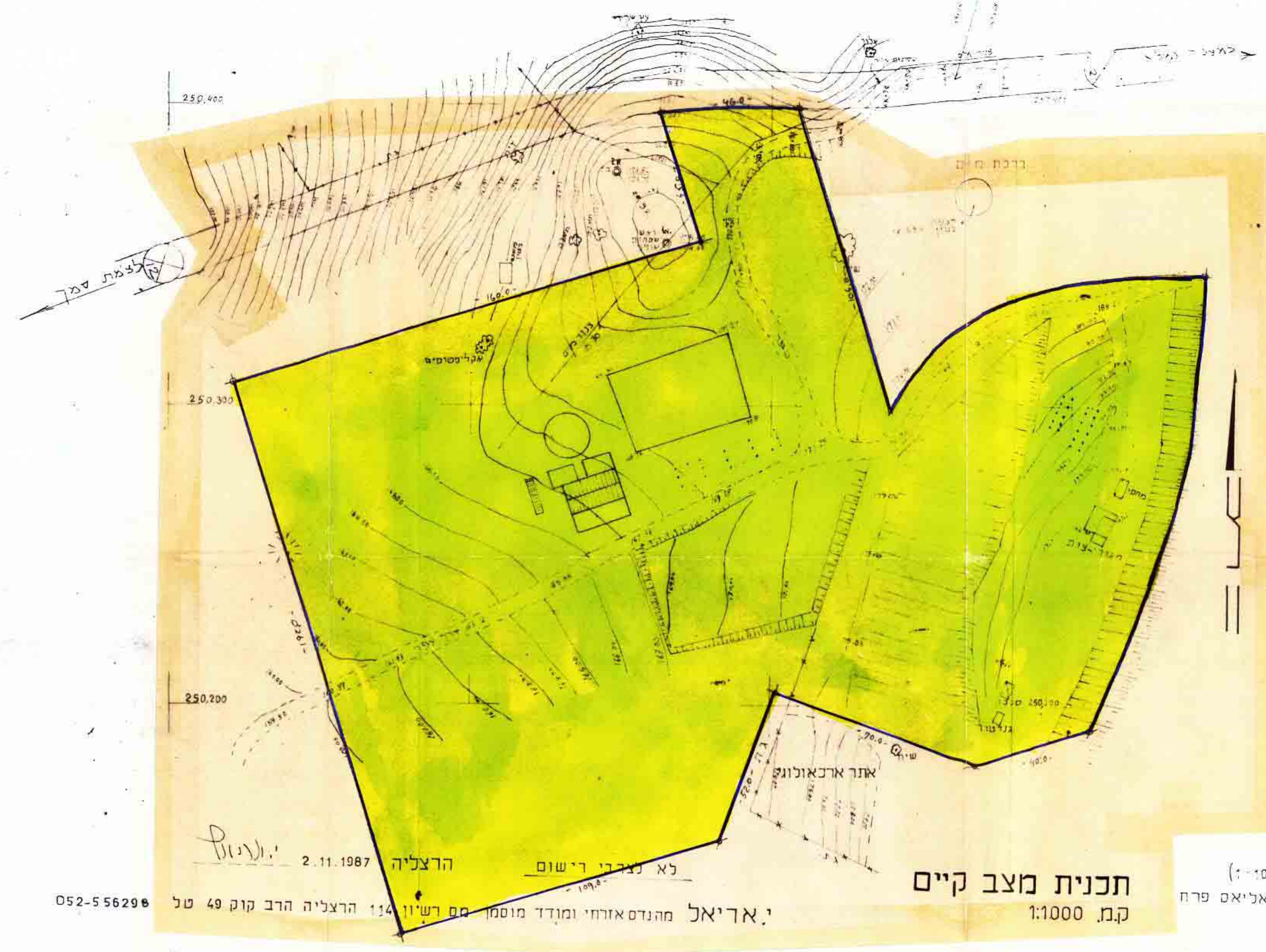


- הערות :
1. מטרת התכנית : אנפרמצית עזר להכנת ת.ב.ע.
 2. שטח המדידה : דיסטומט
 3. תכנית זו מהווה השלמה לתכנית המורד אליאס פרח (1:1000)
 4. הנבהים והקואורדינטות מתבססים על תכנית המורד אליאס פרח

<p>התימת היזום והמגיש</p> <p>רמת גולן</p>	<p>התימת בעלי הקרקע</p> <p>משרד המבחן והכנה חשבייה-5602</p> <p>חוק מתכנון והכנה חשבייה-5602</p> <p>משרד המבחן והכנה חשבייה-5602</p> <p>תאריך אישור : 18.4.87</p>	<p>התימת הועדה המקומית</p> <p>מועצה אזורית רמת הגולן</p> <p>חוק מתכנון והכנה חשבייה-5602</p> <p>תאריך אישור : 18.4.87</p>	<p>התימת הועדה המחוזית</p> <p>משרד המבחן והכנה חשבייה-5602</p> <p>תאריך אישור : 18.4.87</p>
---	--	---	---

מס סדורי : יא-290-x/213
 מס הדיסקט : 1
 שם הקבץ : רמות בגולן

דרך בלי תכנית האתאר של רמת הגולן

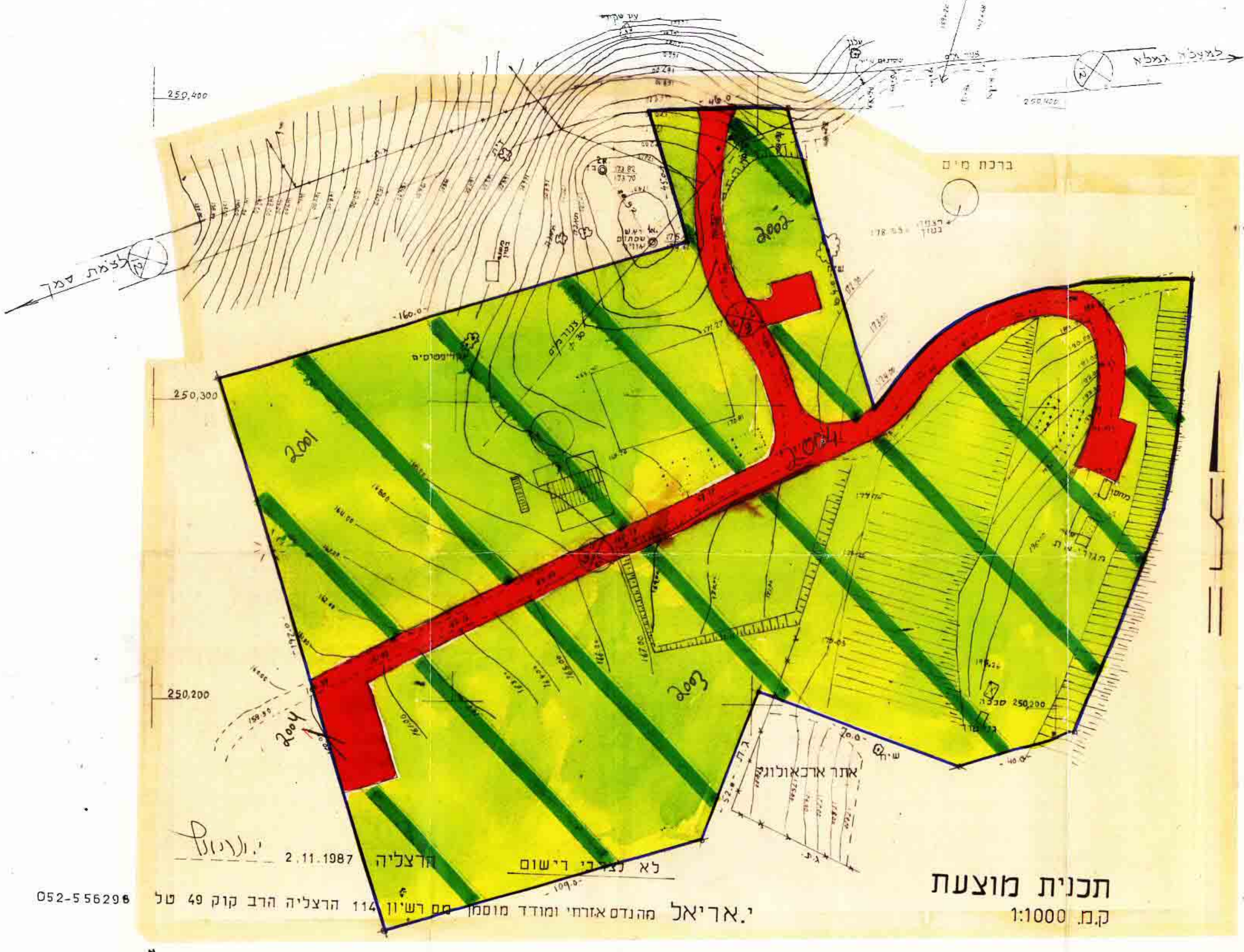


תכנית מצב קיים
 קמ. 1:1000

י.אריאל מהנדס אורח ומודד מוסמך
 מס רישון 114 הרצליה הרב קוק 49 טל 052-556296

מס סדורי : יא-290-x/213
 מס הדיסקט : 1
 שם הקבץ : רמות בגולן

דרך בלי תכנית האתאר של רמת הגולן



תכנית מוצעת
 קמ. 1:1000

י.אריאל מהנדס אורח ומודד מוסמך
 מס רישון 114 הרצליה הרב קוק 49 טל 052-556296