

מרחב תכנון הגליל המרכזי
תכנית מס' 22
מטרת התוכנית: הקטנת רוחב חלק מכביש מוצע מס' 43 שברוחב 20 מ' העובר אצל חלקות מס' 100.99, גוש 19281 ל-6 מ' דרך גישה וקו בנין אפס שטח התוכנית: 980 מ"ר
כפר סכנין
היום: מועצה מקומית סכנין
בעל הקרקע: פיסל-גמאל טרביה ואחרים

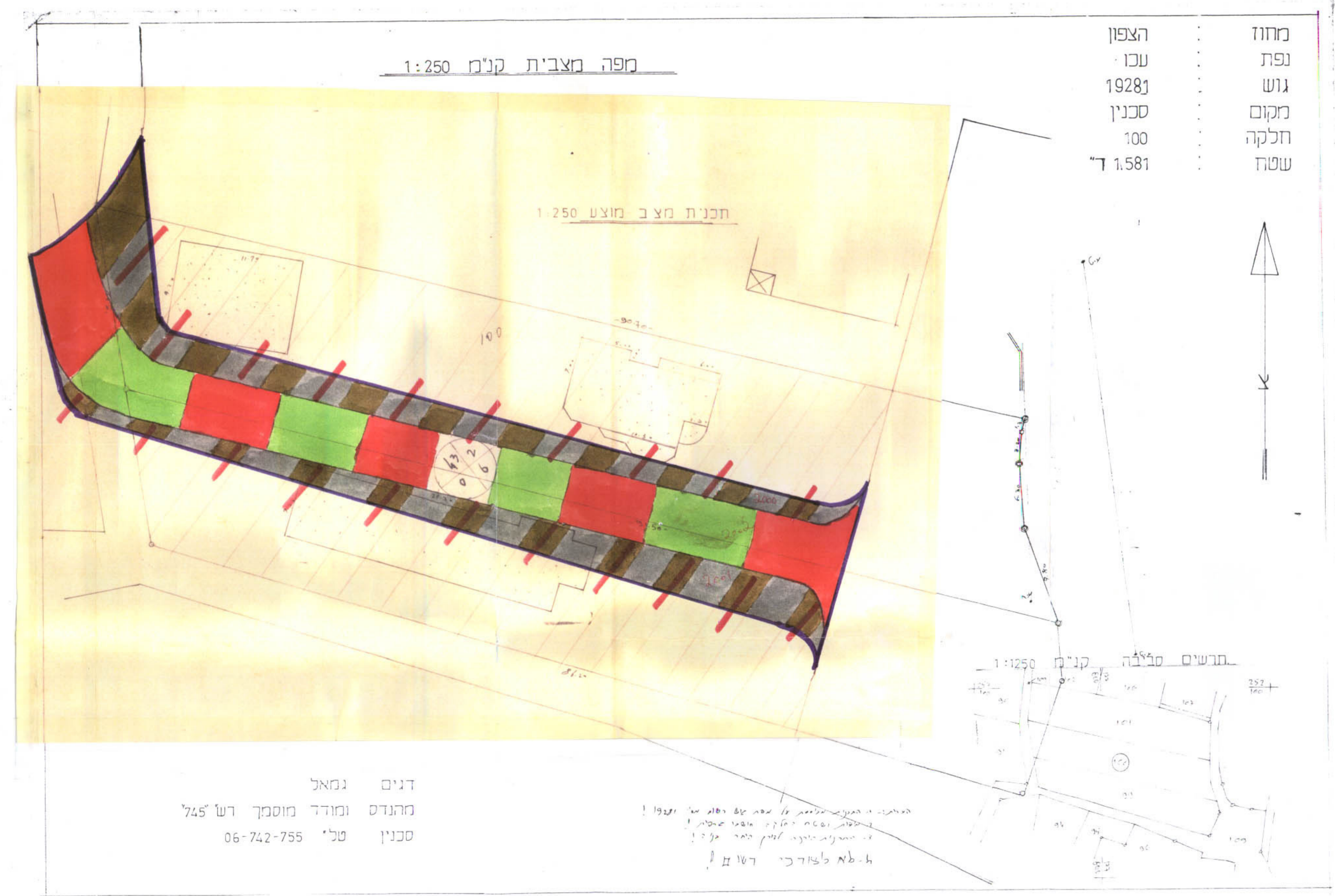
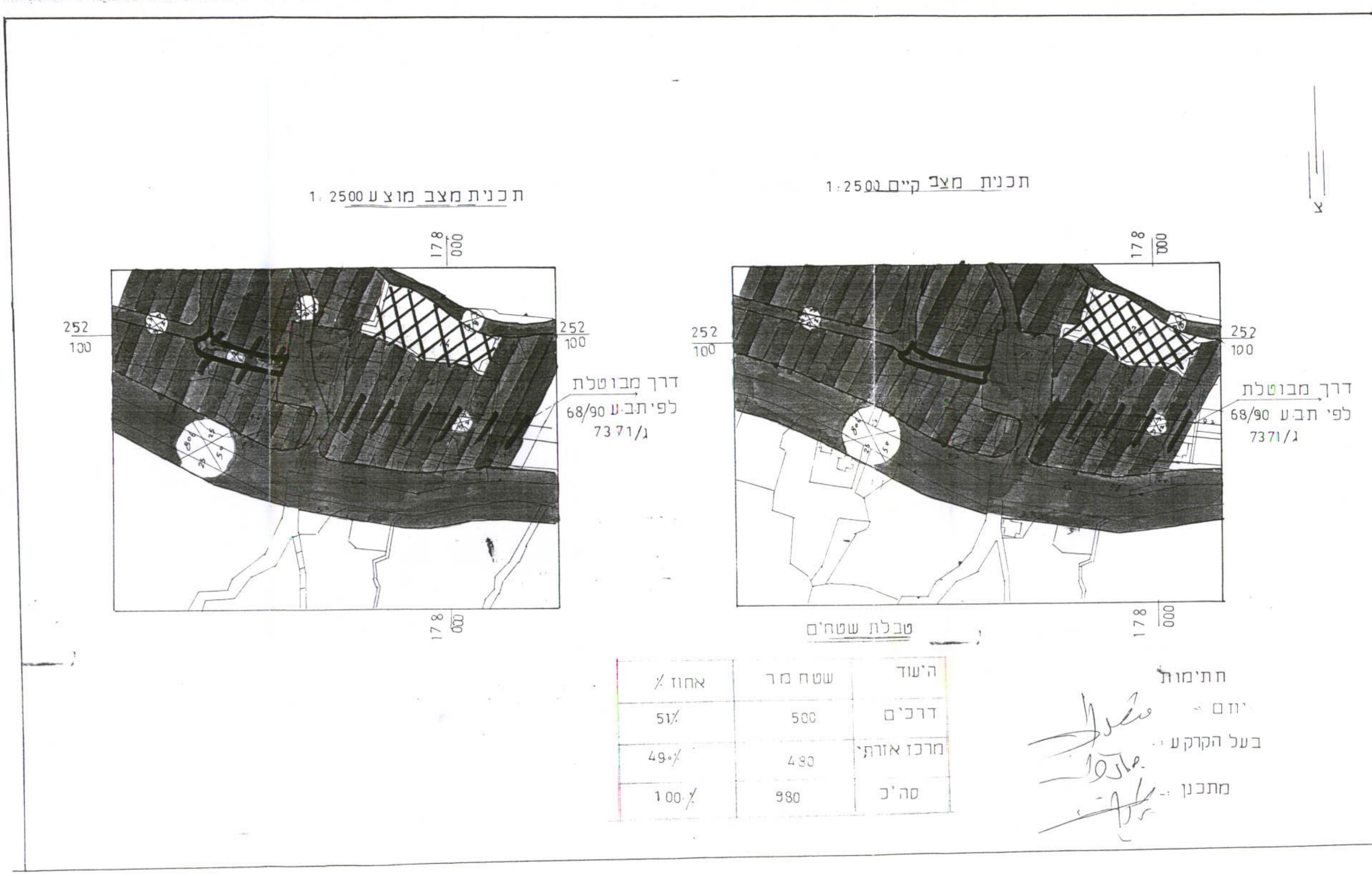
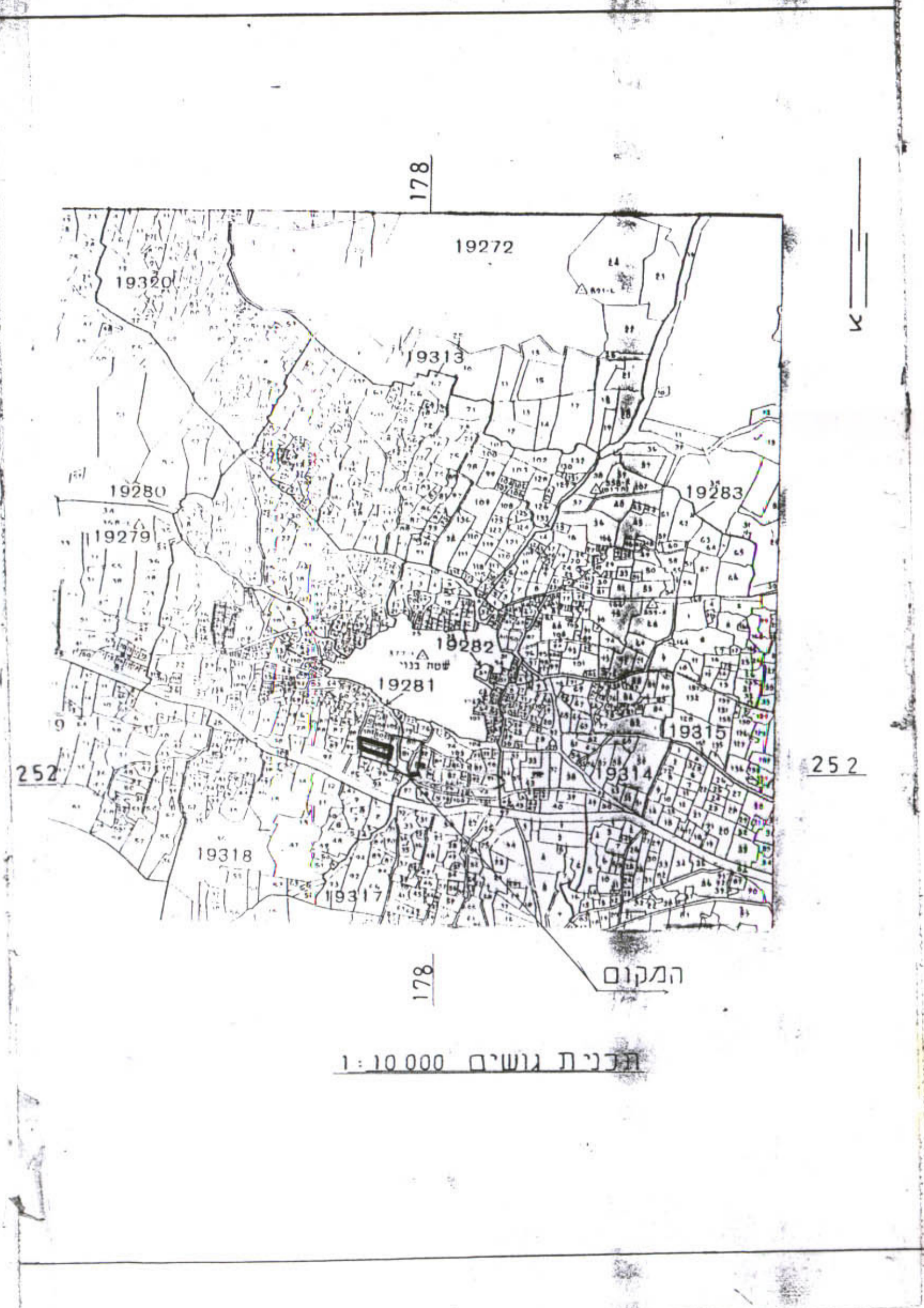
מתכנן: אינו גנאים פאלה מס' רשיון 34986

הודעה: הועדה המקומית לתכנון ובינוי העיר סכנין
תאריך: 29.10.95
מס' התכנון: 8185
מס' הרישום: 8185
מס' הארץ: 100.99
מס' הגוש: 19281
מס' החלקה: 43
מס' התוכנית: 22
מס' המועצה: 14.6.95
מס' התחילה: 12.10.95
מס' הסיום: 20.10.95
מס' המועצה: 89

מקרא

	א. גבול התוכנית
	ב. איזור מעורים א
	ג. דרך קימה
	ד. גבול הגוש
	ה. מס הדרך
	ז. קו בניה בחזית
	ח. רוחב הדרך
	ט. דרך לכיטול
	י. מרכז אזורי
	יא. בית קברות
	יב. דרך גישה

הודעה: הועדה המקומית לתכנון ובינוי העיר סכנין
תאריך: 29.10.95
מס' התכנון: 8185
מס' הרישום: 8185
מס' הארץ: 100.99
מס' הגוש: 19281
מס' החלקה: 43
מס' התוכנית: 22
מס' המועצה: 14.6.95
מס' התחילה: 12.10.95
מס' הסיום: 20.10.95
מס' המועצה: 89



משרד הפנים מחוז הצפון
חוק התכנון והבניה חכ"ב - 1965
אישור תכנית מס' 8185
הודעה: הועדה המקומית לתכנון ובינוי העיר סכנין
תאריך: 29.10.95
מס' התכנון: 8185
מס' הרישום: 8185
מס' הארץ: 100.99
מס' הגוש: 19281
מס' החלקה: 43
מס' התוכנית: 22
מס' המועצה: 14.6.95
מס' התחילה: 12.10.95
מס' הסיום: 20.10.95
מס' המועצה: 89