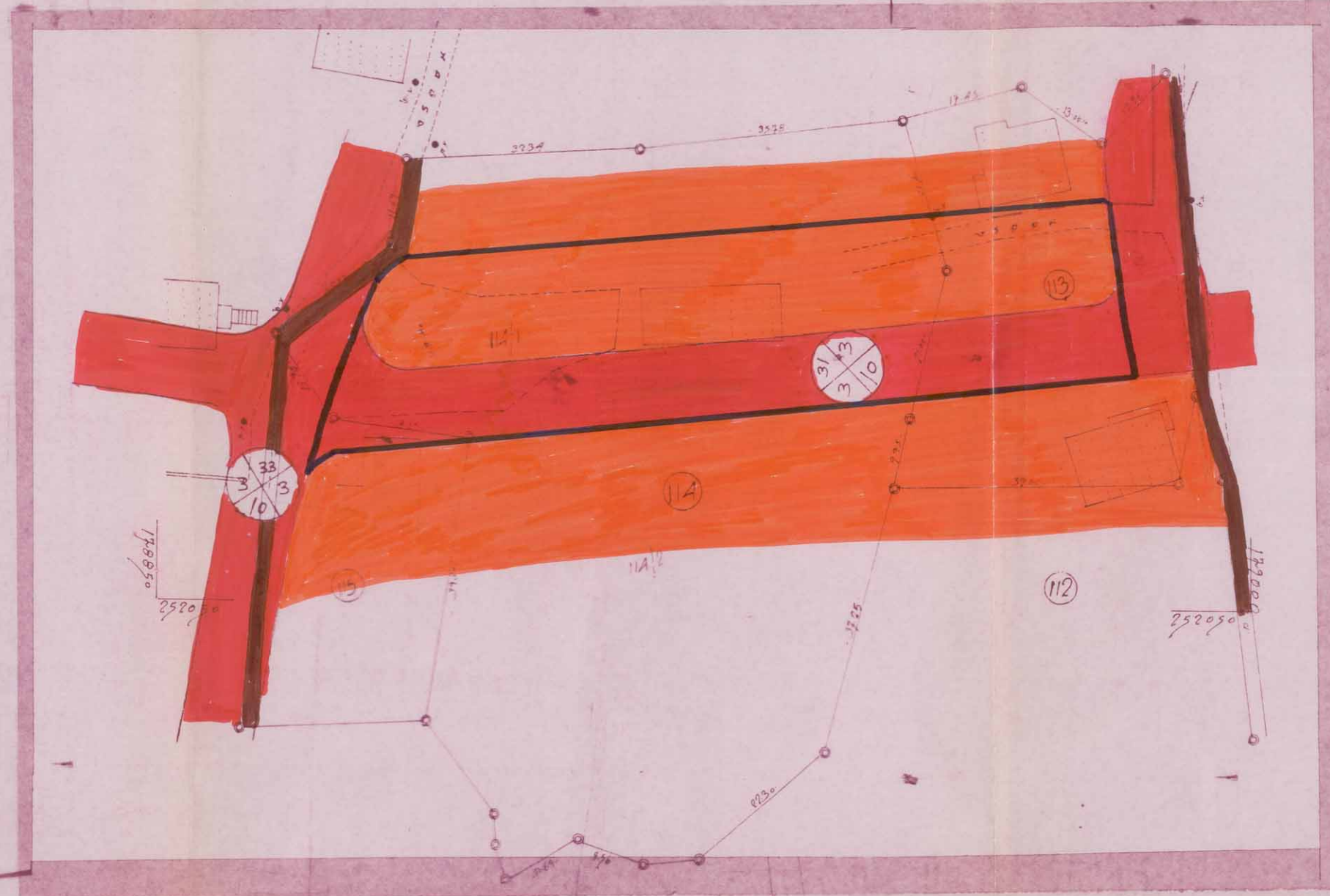


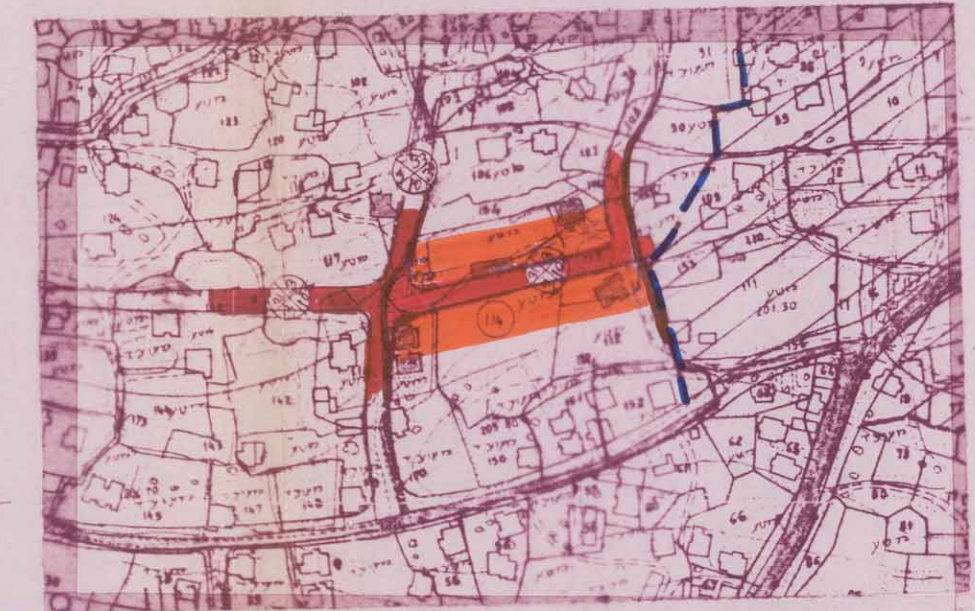
תכנית מצב קיים ק"מ 1:500



משרד הפנים מחוז הצפון
 חוק התכנון והבניה תשכ"ה - 1965
אישור תכנית מס. 7795
 הועדה המקומית לתכנון ובניה
 ביום 06.04.94 לאשר את התכנית
 קישר חושף ותחזית

הודעה על אישור תכנית מס. 7795
 פורסמה בולטות הפרסומים מס. 1237
 מיום 04.08.94 (מס' 14594)

תכנית מצב קיים ק"מ 1:2500



סדר	שטח ב"מ	אחוז
1	2.096	77.7%
2	0.600	22.3%
3	2.696	100%

מחוז : הצפון

מרחב תכנון מקומי הגליל המרכזי

תכנית מס 7795/ג

המהור ה שני לתכנית מתאר סכנין מס' 668

חוק התכנון והבניה תשכ"ה 1965
 חוק המקומות לתכנון ובניה
 הגליל המרכזי
 תכנית מס' 7795
 הועדה המקומית ביערבה מס' 2192
 מיום 06.04.94
 על הפקדת התכנית תוקפה ליום 06.04.94

נפה: טכו מקום: סכנין גוש : 9315

חלקי חלקות 113-114

שטח התכנית 2.696

מטרת התכנית : בטול דרך מס 31 והצעת דרך חליטית מס 55


בעל הקרקע : עדנאן עזאם + אחרים

יוזם התכנית : מ' סכנין + עדנאן עזאם

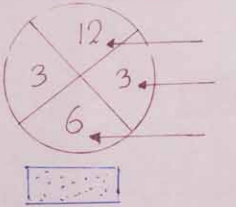
עורך התכנית : אנג' מודד מוסמך אבו רייא סאלח סכנין

אבו רייא סאלח
 משרד לשירותי הנדסה
 מודד מוסמך מ"ר 678
 סכנין טל 06-741948

מקרא



1. גבול התכנית
2. גבול תכנית המתאר
3. דור מוצעת
4. דרך ק"מ או מאשרת
5. דרך גישה
6. דרך לבטול
7. אזור מגורים
8. מס דרך
9. קו בנין מינימאלי
10. רוחב דרך



משרד הפנים מחוז הצפון
 תכנית מס' 7795/ג
 16/12/93