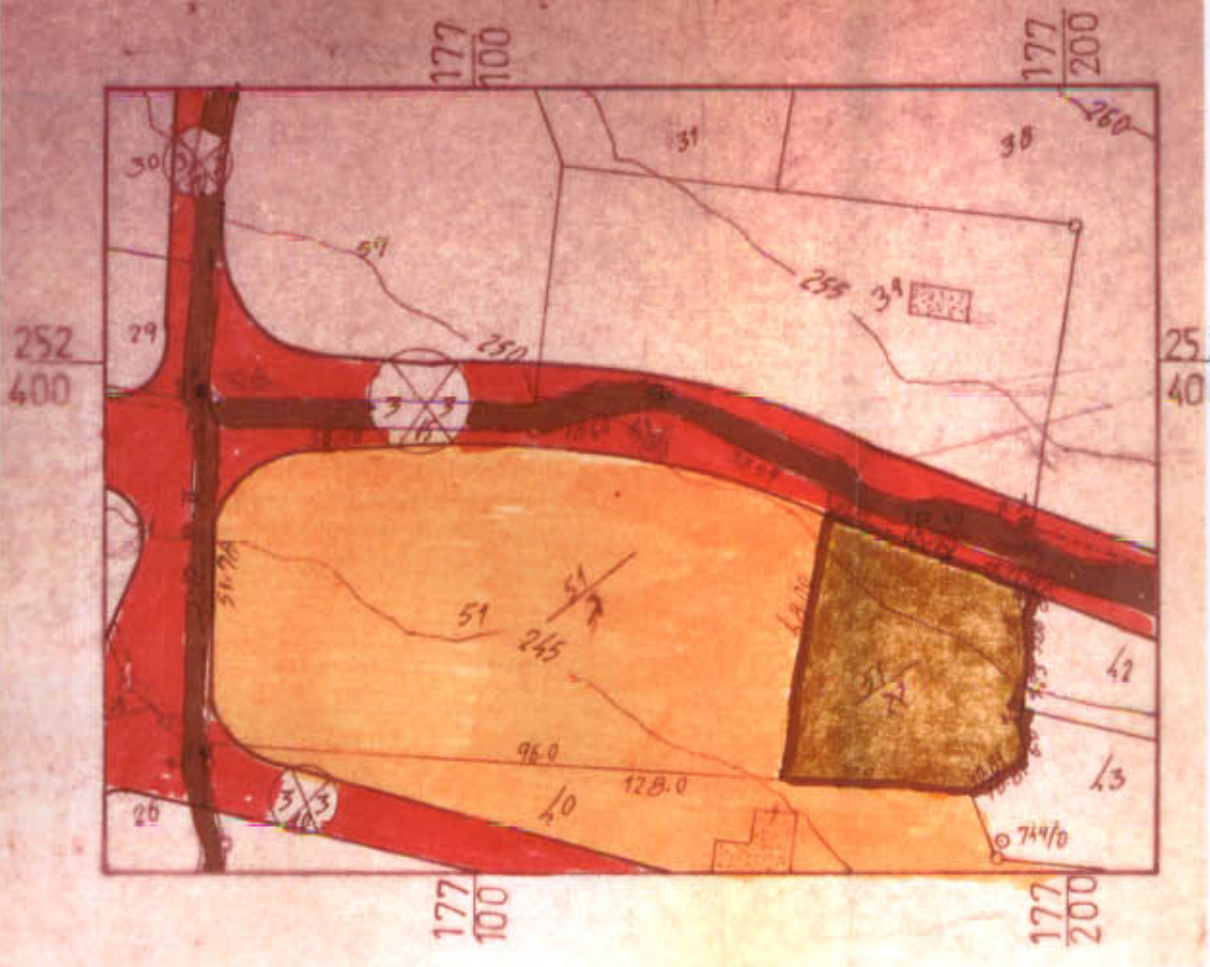
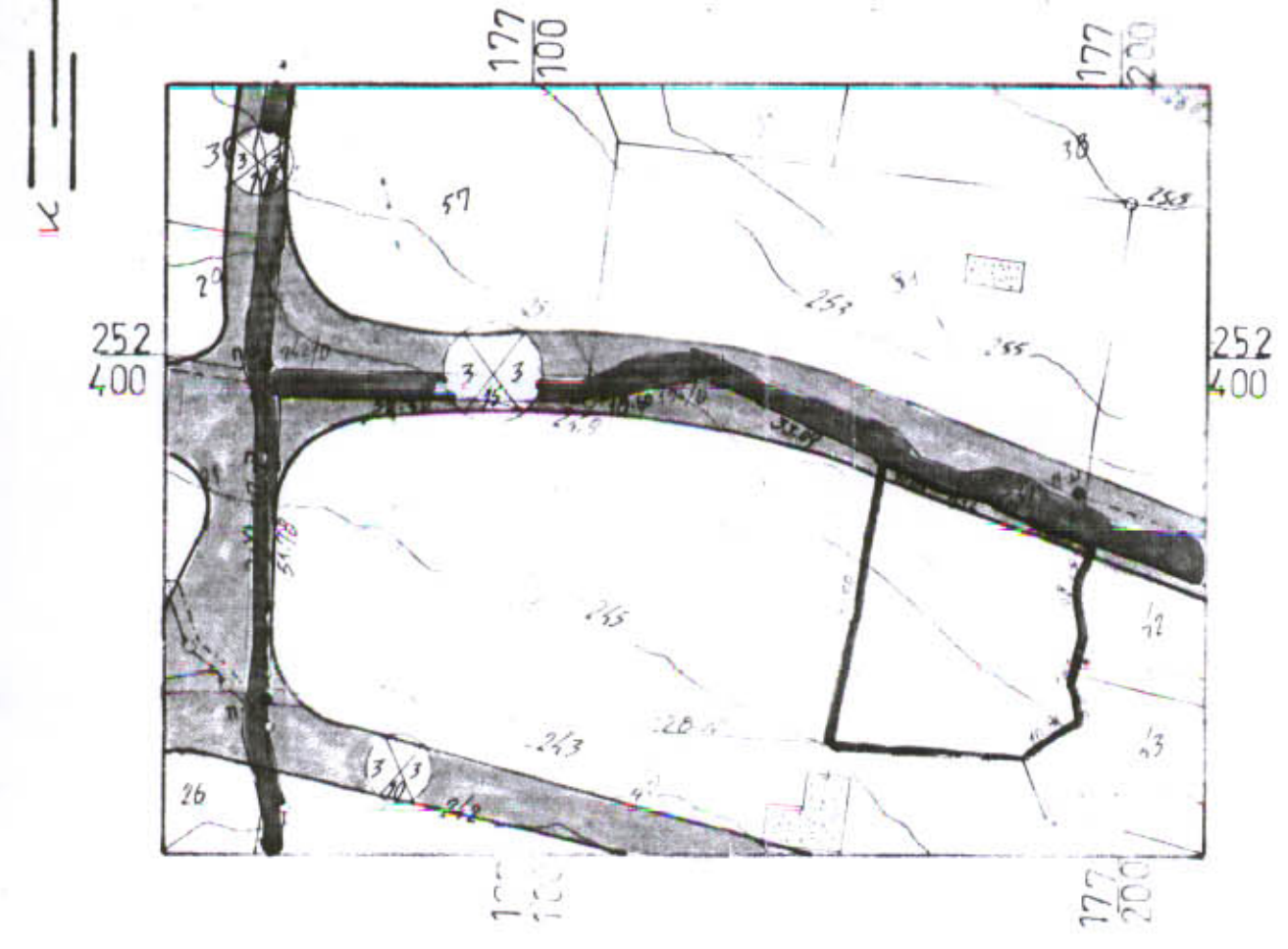


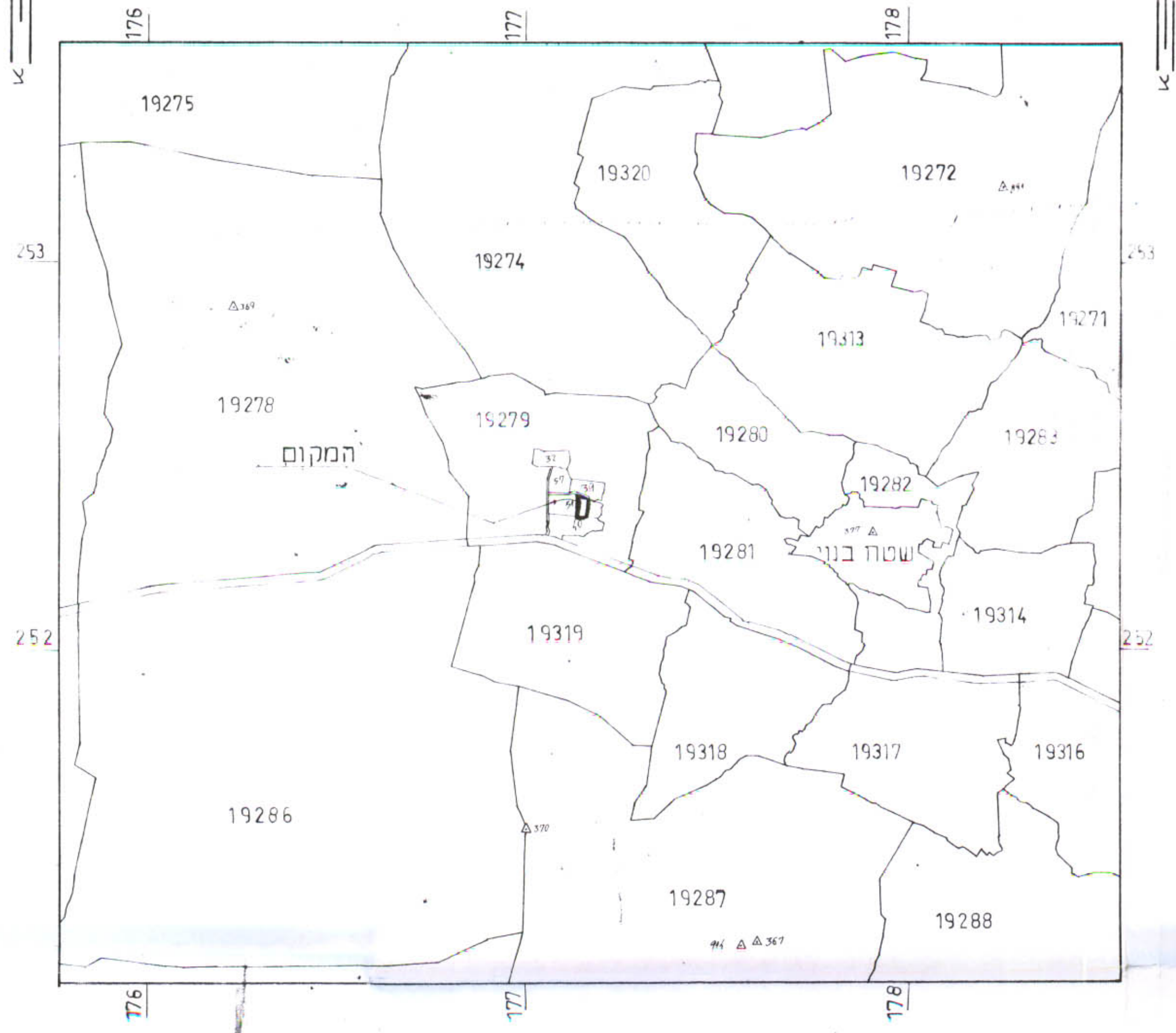
תכנית מצב החלקה המוצגת 1:1250



תכנית מצב החלקה הקיים 1:1250



תכנית הגושים ק"מ 1:10000



טבלת שטחים וחלוקה

מין	אחוז	שטח מ"ר	מס' חלקה
שטח ציבורי	91.33%	1370	51/א
דרכים	8.67%	130	51/ב
	100%	1500	סה"כ

טבלת חתימות

מ.מ. סכנין
בעל הקרקע מ.מ.י
המתכנן נגאים פאלח
היוזם מ.מ. סכנין

27.4.91

מרחב תכנון הגליל המרכזי

תכנית מס' 5762/א

שינוי יעוד חלק מחלקה מס' 51 גוש 1927,9

שטח התכנית 1500 מ"ר

כפר סודני

מחוז הצפון - נפת עכו

היוזם: מועצה מקומית סכנין

בעל הקרקע: מינהל מקרקעי ישראל

המתכנן: מהנדס נגאים פאלח

נושאי הפנים מחוז צפון
ועד התכנון והגליל המרכזי-1990

אישור תכנית מס' 5762

הוצעה על אישור תכנית מס' 5762

פורסמה בלוקט הפרסומים מס' 2945

מיום 21.11.91

התנאים המחייבים לתכנון ולבניה החליטה בהס' 11.90 לאשר את התכנית.

- א גבול התכנית
- ב גבול הגוש
- ג גבול תחום בנייה
- ד סימן קווי גובה
- ה שטח בנייה ציבורי
- ו איזור מגורים
- ז בנין קיים
- ח דרך קיימת או כביש
- ט זכות מעבר
- יג דרך או הרחבה מוצעת
- יד מס הדרך
- טז קו בניה בחזית
- טז רוחב הדרך

