

מרחב תכנון מקומי - הגליל המרכזי  
 תכנית מפורטת מס: 6597/א  
 הנקראת תהרת דלק כוכב

חוק התכנון והבנייה תשכ"ה  
 הועדה המקומית לתכנון ובנייה  
 הגליל המרכזי  
 תוכנית מס: 6597/א  
 חש"מ: 18/88  
 תעודת המקומית בושייתה מס: 1988  
 פנים: 28.12.89  
 החליטה להסדיר  
 את הפרדת התכנית הנוקבת לעיל.  
 משרד התכנון והבנייה

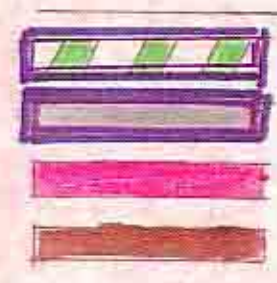
מחוז : הצפון  
 נפה : עכו  
 מקום : כוכב  
 גוש : 17677  
 חלקה : חלק מחלקה 6,4  
 שטח התכלת : 3500 מ"ר  
 בעל הקרקע : אברהם חליל אברהם  
 יוזם התכנית : בעל הקרקע  
 עורך התכנית : שלמנחם אדיכלוס

משרד הפנים מחוז הצפון  
 תעודת הבנייה תשכ"ה-1985  
 תעודת הבנייה מס: 6597  
 הועדה המחוזית לתכנון ולבניה החליטה  
 ביום 8.3.89 לאשר את התכנית.  
 משרד הפנים

הרשומה:  
 בעל הקרקע:  
 יוזם התכנית:  
 עורך התכנית:

הודעה על הסקת תכנית מס: 6597  
 מורסמה בילקוט המסומן מס: 39  
 תאריך: 18.2.91  
 מס: 314

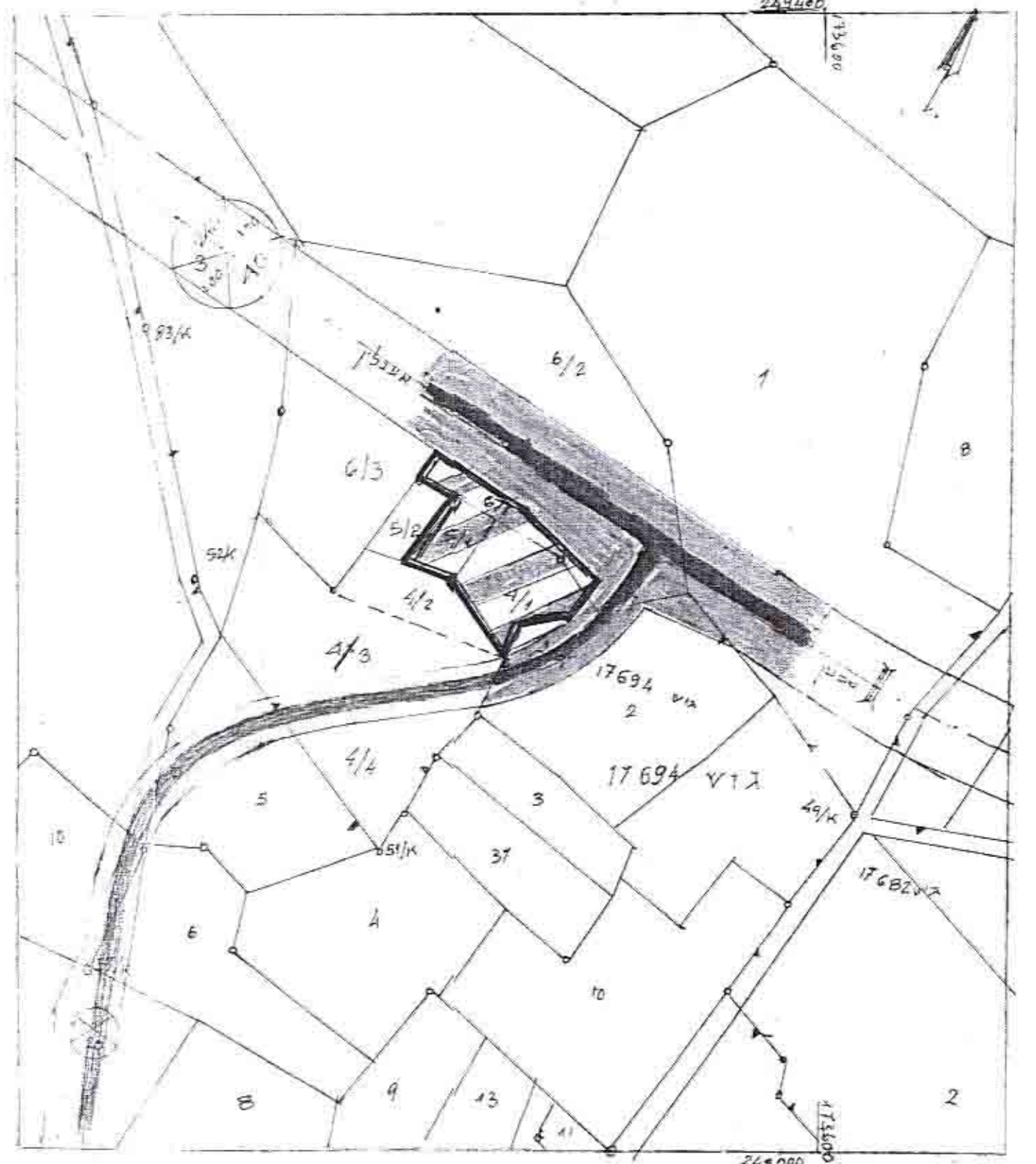
מקום:  
 גבול התכלת  
 גבול בין חלקות  
 אזור חקלאי  
 תחנת דלק  
 דרך מוצננת/קווי מתחם ע"מ  
 דרך קיימת  
 מס' דרך  
 ק"מ  
 היתב דרך



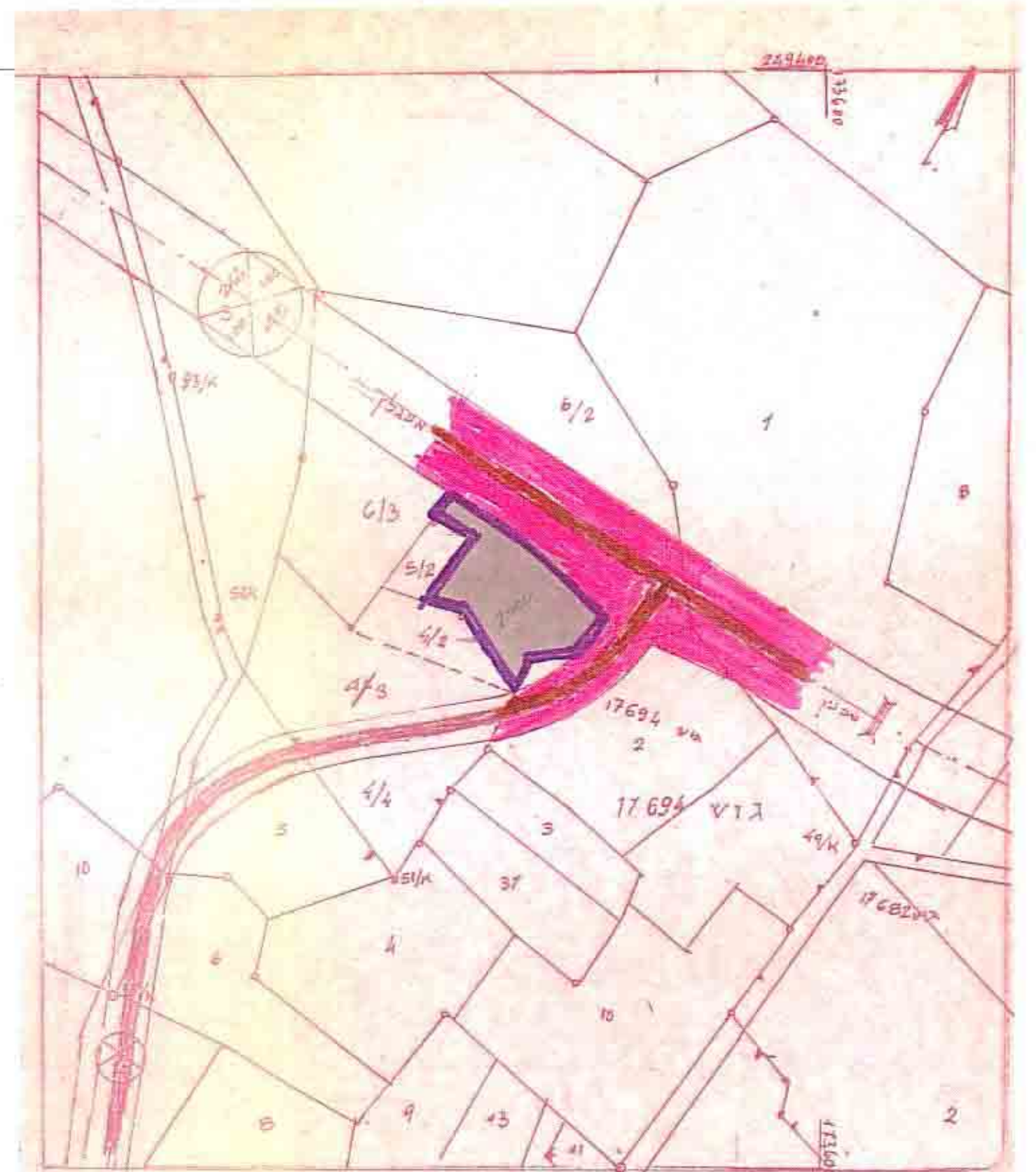
שטח שטחים	מ"ר
64 חלקה שטח	4/1
1938	5/1
707	6/1
855	סילום
3500	



ת-ג'ית סביבה (ק.ת.) 1:10,000



אכ"ת סביבה (קיים) 1:2500



משרד הפנים מחוז צפון  
 תעודת הבנייה תשכ"ה-1985  
 אישור תכנית מס: 6597  
 הועדה המחוזית לתכנון ולבניה החליטה  
 ביום 27.11.91 לאשר את התכנית.  
 משרד הפנים

הודעה על אישור תכנית מס: 6597  
 מורסמה בילקוט המסומן מס: 4066  
 תאריך: 17.12.92  
 מס: 660