מרחב תכנון מקומי - גליל מזרחי

תכנית מס' ג\8790 - שינוי למתאר ג\6493: שינוי יעוד
מאזור מגורים א' למבני ציבור וחניה ציבורית

מקום : בועינה נגידאת

גוש : 17547

חלקה : 12 (חלק)

מגרשים : 59, 60, 61, 62, 63, 64, 65, 66

שטח התכנית : 5.13 דונם

יוזם התכנית : מ.מ. בועינה-נגידאת
והועדה המקומית לתכנון ובניה-
גליל מזרחי

בעל הקרקע : מ.מ.י.

עורך התכנית : אינג' מ. אבוזרד
היסוד להנדסה ופתוח בעימ
רח' בן גוריון 23 - מיפה

תכנית מצב קיים
קנ"מ 1:1250

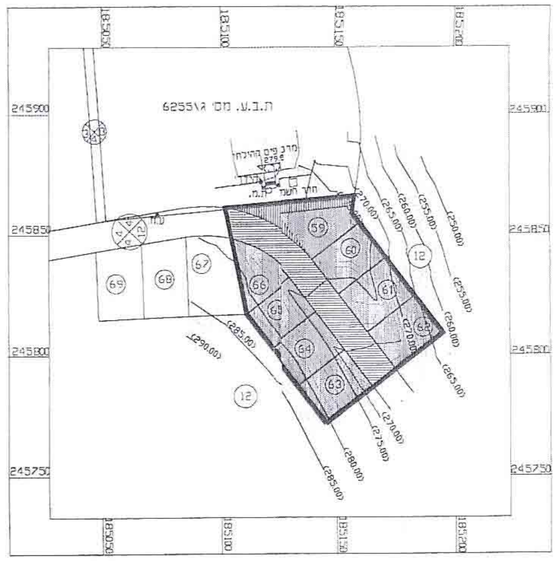

תכנית מצב מוצע
קנ"מ 1:1250

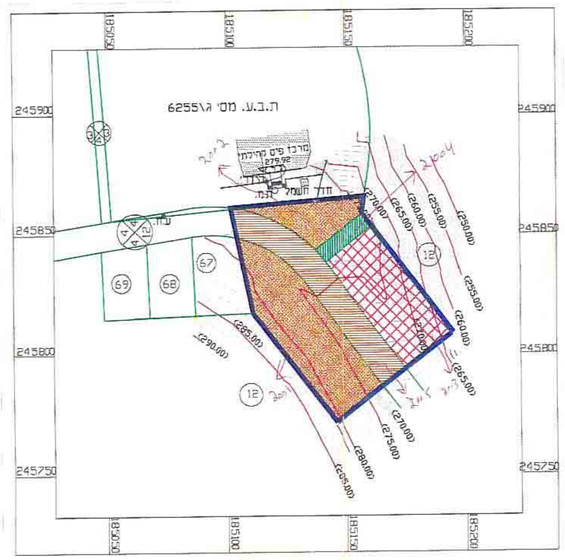

טבלת שטחים

א ד ו ר	שטח מוצע (דונם)	%	שטח קיים (דונם)	%
מבני ציבור	2.420	47.17%	0	0%
מגורים א'	0	0%	3.730	72.7%
חניה ציבורית	1.440	28.07%	0	0%
דרך קיימת/מאושרת	1.150	22.42%	1.150	22.42%
שטח ציבורי פתוח (שביל)	0.120	2.34%	0.250	4.87%
ס ה " כ	5.130	100%	5.130	100%

חתימות:		
יוזם התכנית :		תאריך :
בעל הקרקע :		תאריך :
עורך התכנית :	אינג' מ. אבוזרד הנדסה ופיתוח בע"מ	תאריך : 2/8/95
אשורים :		תאריך :

מקרא

- גבול התכנית
- גבול חלקה
- מגרש
- אזור מגורים א'
- אזור מבני ציבור
- חניה ציבורית
- שטח ציבורי פתוח (שביל)
- דרך קיימת או מאושרת
- מס' הדרך
- קו בנין
- רוחב הדרך

משרד הפנים מחוז הצפון
חוק התכנון והבניה, תשכ"ה - 1965
אישור תכנית מס. 8790
הוחלט בוועדה המחוזית לתכנון ולבניה בישיבתה מיום 22.7.96 לאשר את התכנית.
מנהל המחוז — יו"ר הוועדה המחוזית

תשל"ה
הועדה המקומית לתכנון ובניה "הגליל המזרחי"
תכנית מס. 8790
השלמה להפקדה מהתכנית
מחוז הצפון
אושר ראש הועדה

מ ק ר א
גבול התכנית 8790
גבול חלקה 8790
אזור מגורים א'
אזור מבני ציבור
חניה ציבורית
שטח ציבורי פתוח (שביל)
דרך קיימת או מאושרת
מס' הדרך
קו בנין
רוחב הדרך

תרשים סביבה , קנ"מ 1:10000

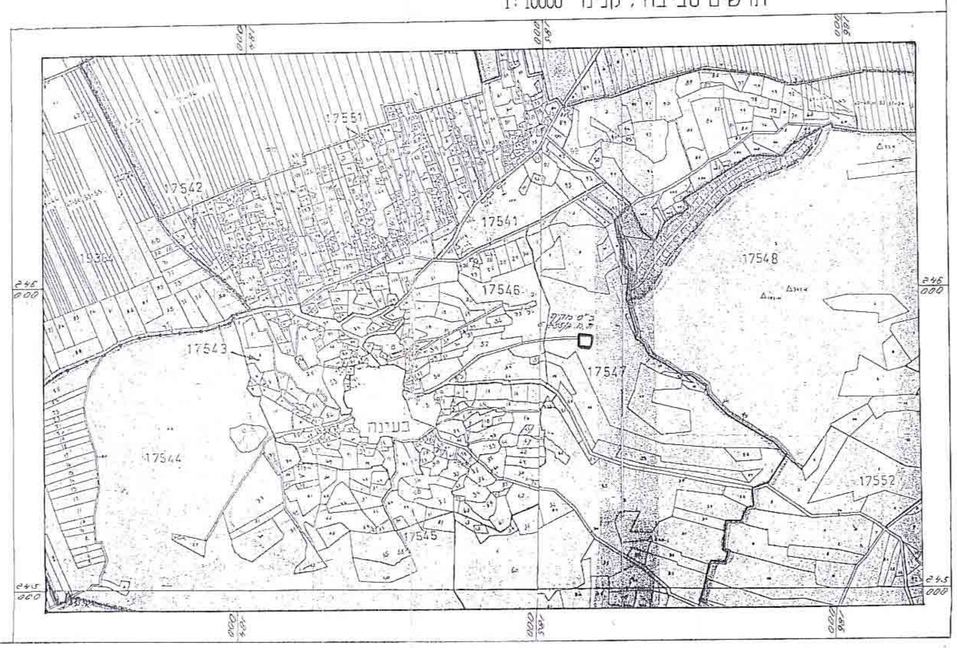

file label: kefel on tl: 04-670788 by: yardena gawi