

# מרחב תכנון מקומי נצרת עילית מחוז הצפון

המקום: נצרת עילית  
תכנית מפורטת מס' 8175/ג "איזור תעשייה"  
המחוז: שינוי לתכנית מפורטת ג/2483 בתוקף

קני"מ 1:1000

יוזם התכנית: עיריית נצרת עילית רח' הרמון 1, נצרת עילית. טל: 571888-06

בעל הקרקע: מבני קרית הממשלה, ת.ד. 580, נצרת עילית. טל: 558211-06

עורך התכנית: י. גרנות אדריכלים בע"מ, רח' גולומב 21 חיפה טל: 8360288-04




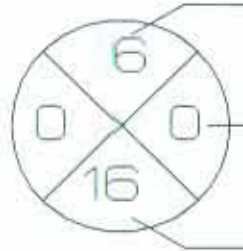







הקרקע הככולה בתכנית:

גוש 17532 : חלק מחלקה 38  
חלק מחלקה 40

שטח התכנית: 3800 מ"ר

חוק תכנון והבניה תשכ"ח - 1968  
חוקת הצפון  
עילית  
לועדה  
המנהל  
כ"ט שבט תש"נ  
26/1/92  
20.2.96

## סקרא

-  גבול תכנית
-  איזור מלאכה ותעשייה זעירה
-  איזור למרכז משרדים ומסחר
-  מספר הדרך  
קו בנין
-  רוחב הדרך
-  גבול חלקה
-  גבול חלקה כביטוק
-  מספר חלקה
-  גבול מגרש
-  קו השמל
-  מספר מגרש
- תאריך: 20.2.96



תרשים מקום קני"מ 1:2500

חתימת יוזם התכנית:

חוק תכנון והבניה תשכ"ח - 1968  
חוקת הצפון  
עילית  
לועדה  
המנהל  
כ"ט שבט תש"נ  
26/1/92  
20.2.96

חתימת בעל הקרקע:

חתימת עורך התכנית:

י. גרנות אדריכלים בע"מ

חתימת מודד מוסמך:

משה מריין  
מודד מוסמך  
רשיון מס' 640

משרד הפנים מחוז הצפון  
חוק התכנון והבניה תשכ"ח - 1968  
אישור תכנית מס' 8175  
הועדה המחוזית לתכנון לבניה החליטה  
ביום 28.3.96 לאשר את התכנית.  
המנכ"ל לתכנון יו"ר הועדה המחוזית

הודעה על אישור תכנית מס' 8175  
פורסמה בילקוט הפרסומים מס' 4431  
פנים 28.7.96

מצב מוצע קני"מ 1:1000



מצב קיים קני"מ 1:1000

