2530 מ/ מקרא

מרחב תכנון הגליל המרכזי

מחוז השפון

נפת עכו

תכנית מס' 2530

דיר חנא

גוש: 19428

חלקה: 6,5,4,3

טבלת שטחים

חלקה 3/2	חוסן סובר דגירה	1.000 מ"ר
" 4	" " "	1.070
" 5/1	רעפים חסן אל	1.190
" 5/2	עמשרף חסן אל	1.660
" 5/3	כוסטסאר חסן אל	2.800
" 5/4	" "	2.620
" 5/5	סביל	670
" 6/2	סעד יוסף אל	2.980
" 6/3	" "	3.040
" 6/4	סאלח "	3.000
" 6/5	אחמד "	2.280
" 6/6	שביל	237
" 6/7	סובלח יוסף אל	2.337
" 6/8	בלאל יוסף אל	3.000
" 6/9	אחמד עבאס עוקלה	1.000
" 6/10	עבאס חוסר עוקלה	500
סה"כ		29.560

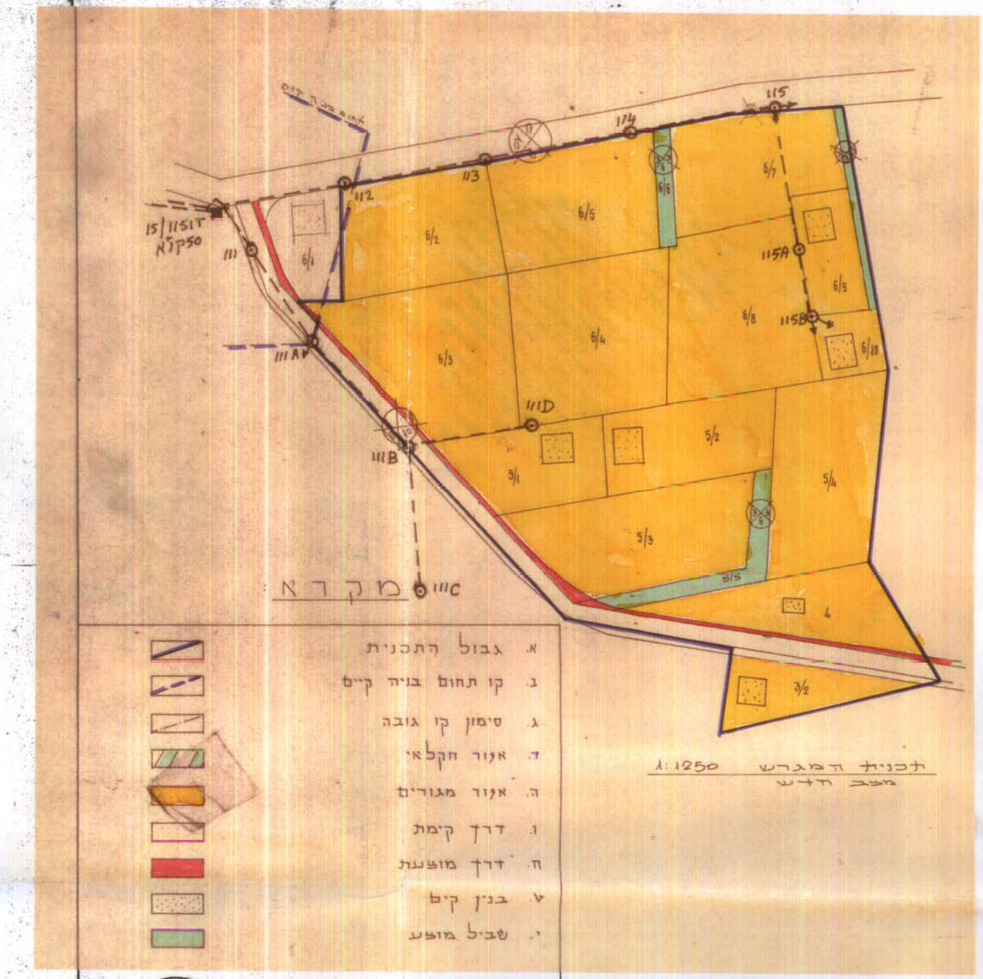

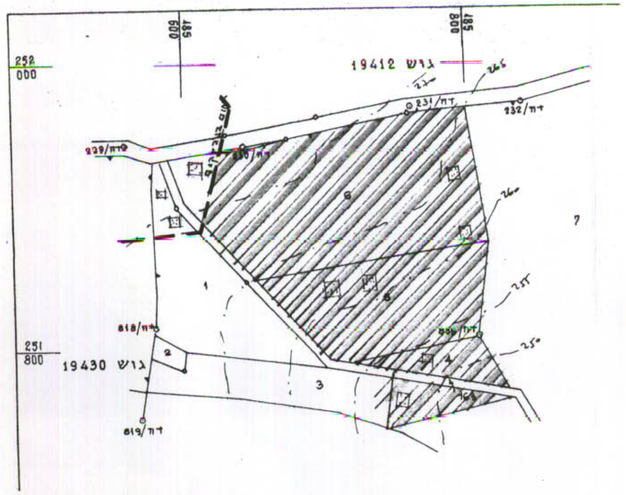

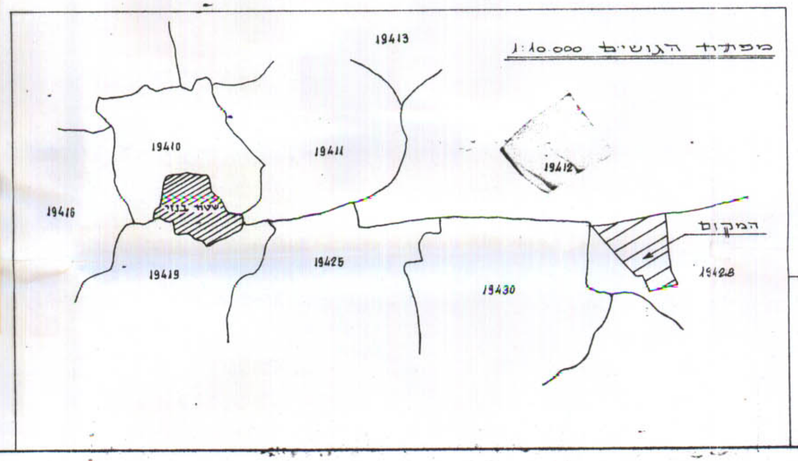

משרד הפנים
חוק התכנון והבניה תשכ"ה-1965
מחוז הצפון
מרחב תכנון מקומי הגליל המרכזי
תכנית שלד לאומית מס' 2530
הודעה המחוזית בישיבתה ה 7/78
מיום 26.7.78 החליטה לתת תוקף
להתכנית המפורטת לעיל
יו"ר הועדה המחוזית

משרד הפנים
חוק התכנון והבניה תשכ"ה-1965
מחוז הצפון
מרחב תכנון מקומי הגליל המערבי
תכנית שלד לאומית מס' 2530
הודעה המחוזית בישיבתה ה 8/76
מיום 29.1.76 החליטה להפקיד את
התכנית המפורטת לעיל
יו"ר הועדה המחוזית

תכנית מס' 2530 מרוסמת לפנקס בוקה בעמוד
629 מיום 4.6.79 עמוד 2582

יוזם התכנית
רשות חסן אל
בעל הקרקע רשות חסן אל
דיר חנא

מוגש ע"י גרסברג
עכו, ה' רשמון 8