

מרחב תכנון מקומי

מבוא העמקים

6062

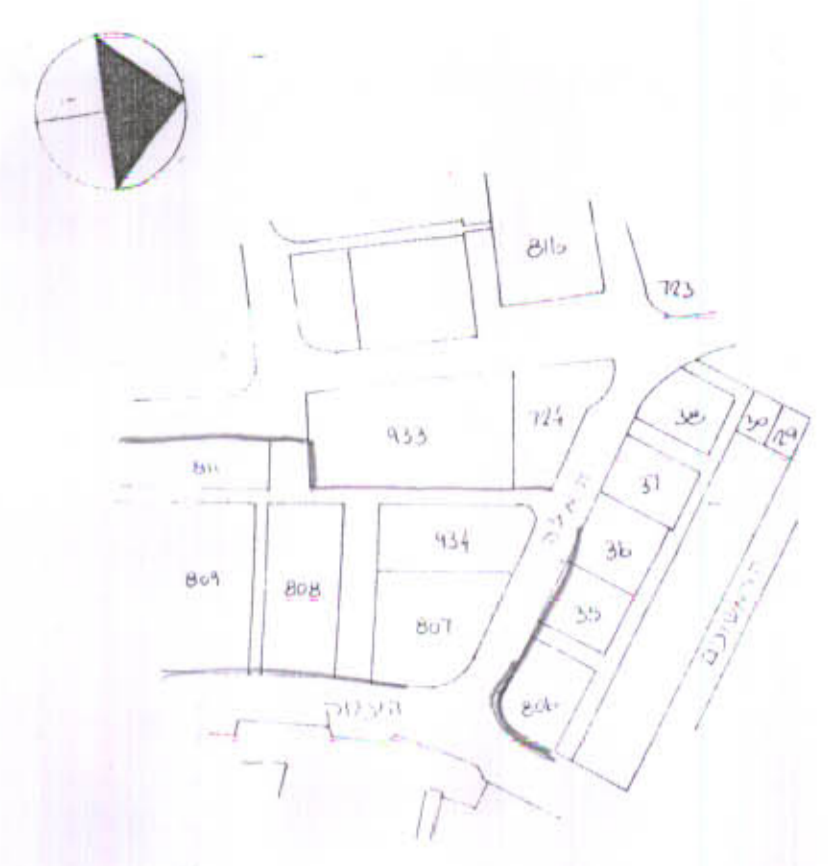
תוכנית מס' 6062
26.4.78

תכנית מפורטת מס' 4818
המהווה שינוי לתכנית מפורטת 4818
שטח למרכז מסחר וצידור-מגדל העמק

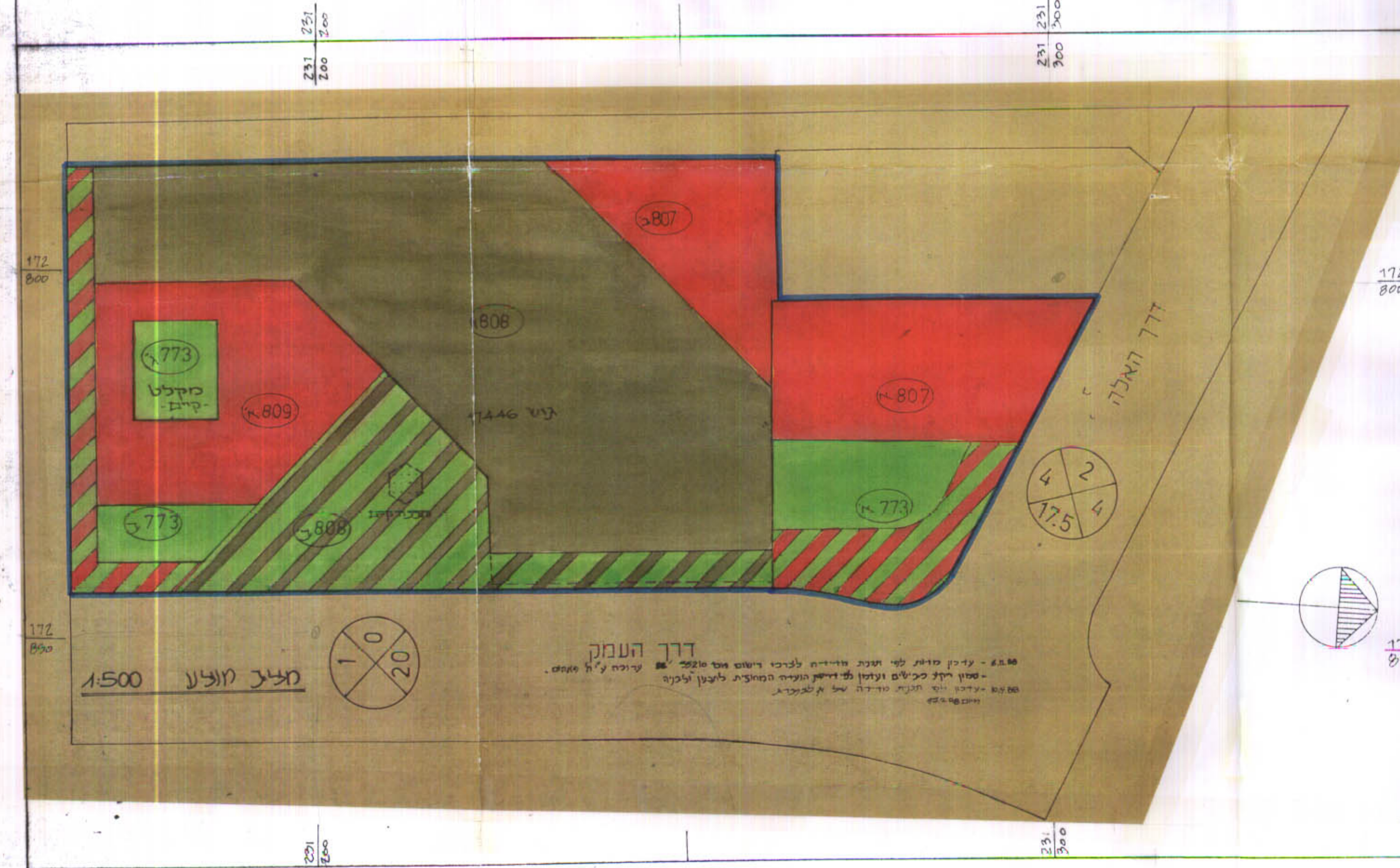
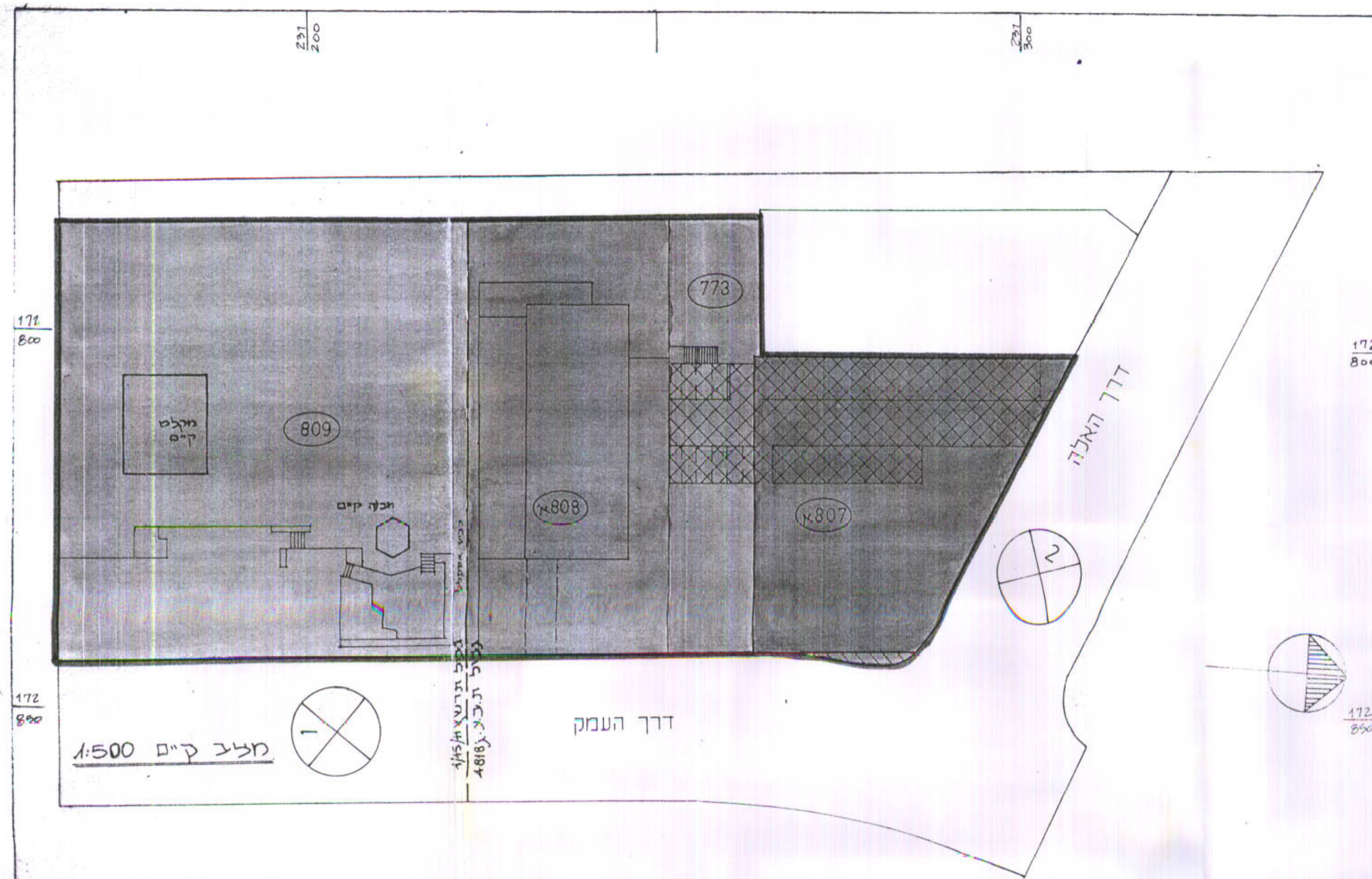
מחוז: צפון
נפה: יזרעאל
ישוב: מגדל העמק

שטח התכנית: 7590
גוש: 1744ב

משרד הפנים
ח"ה תש"ל
ת"ת 2000
מס' 6062
13/1/82
מס' 7.9.88
מס' 8.10.89



תרשים נטייה 1:1500



יעוד	שטח במ"ר	שטח כ-%
מסחר וצידור	2660	35.0
דרכים וחניה	2340	30.8
ש.צ.פ.	735	9.7
מסחר משולב-ש.צ.פ.	1152	15.2
דרכים להולכי רגל	730	9.6
סה"כ שטח	7590	100%

עירייה מגדל העמק
לשכת מהנדס העיר

בעל הקרקע: מנהל חקוקעי ישראל
חגישה התכנית: ח.ח. מגדל העמק
החתכנון: מנעם רוזנבלט-מהנדס יועץ

- מקדח
- גבול תכנית מוצעו
 - גבול תכנית קיימת
 - שטח למסחר וצידור
 - שטח למסחר משולב שצפ
 - שטח לסיבובי פתוח
 - דרכים להולכי רגל
 - חניה