2001154

2528/5

הועדה המקומית לתכנון ובניה יזרעאלים

מגדל העמק

תקון לתכנית בנין עיר מפורטת

מס' ~~1724 - 691~~ 2528/ב

אזור תעשיה ומלאכה

שנוי יעוד חלק מחלקה 71 גוש 17439
משטח צבור פתוח לשטח מיועד דרך

המקום: מגדל העמק
גוש 17439
חלקה 71 ו 20
שטח החלקה: 6330 מ' ו 4180 מ'
יוזם התכנית: קימה יוסף
בעל הקרקע: מ.מ.י.
עורך התכנית: אל ב. מועמר

תאריך 5.11.75 תוכן 23.12.75
חתימות:
יזם:
עורך:

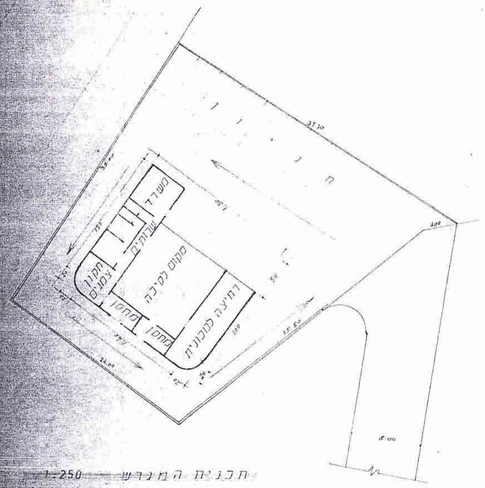

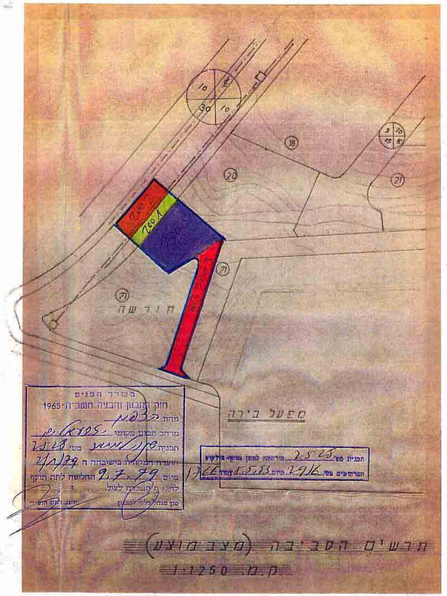

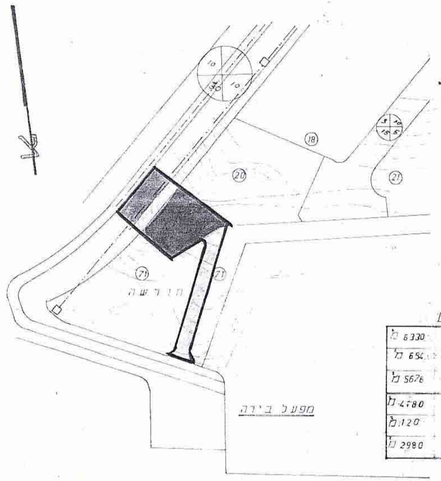

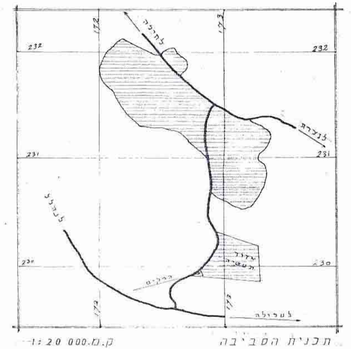

חשוב שטחים

שטח חלקה	71	6330 מ'
שטח דרך מוצעת		654 מ'
נשאר מחלקה	71	5676 מ'
שטח חלקה	20	4780 מ'
שטח דרוש		1200 מ'
נשאר מחלקה	20	2980 מ'

באור

גבול התכנית	2484 מ'
שטח תעשיה	1200 מ'
שטח צבור פתוח	210 מ'
דרך קיימת	420 מ'
דרך מוצעת	654 מ'
מס הדרך	
קו בנין	
הקו הדרך	