

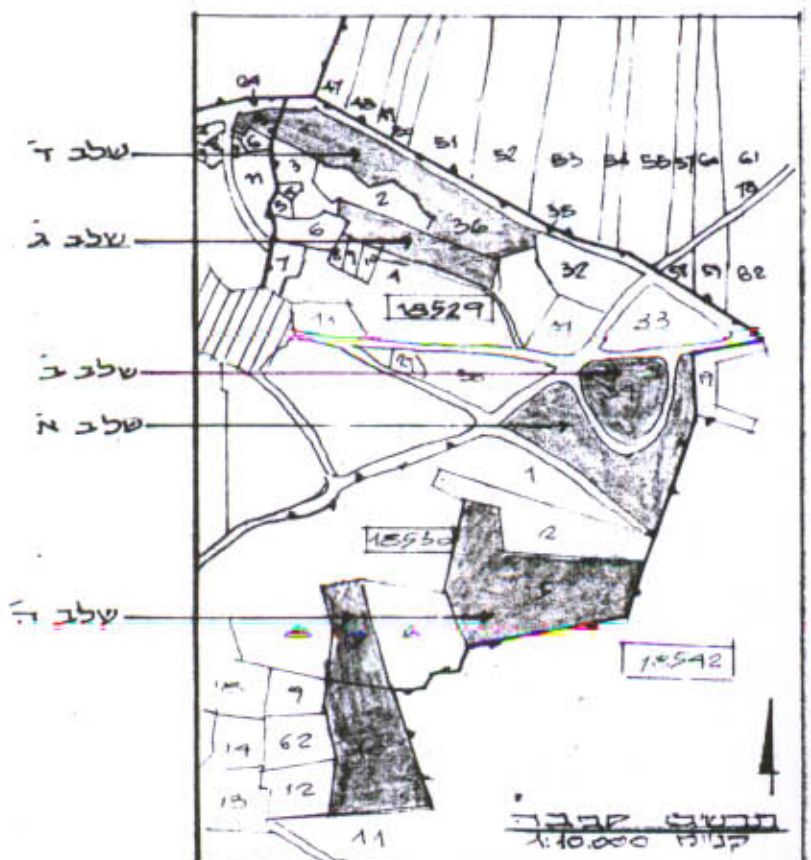


הרשות הישראלית
מנהל תכנון ובנייה
התל"ח

תוקף התכנון והבניה העשירי 1965
 העדלה התקופתית לתכנון ובניה
 הגליל המרכזי

מס' 100/10
 מועד התקופתית בשיבתה מס' 24.7.78
 תוקף התכנון והבניה - 10 שנים

מס' 100/10
 מועד התקופתית בשיבתה מס' 24.7.78
 תוקף התכנון והבניה - 10 שנים



גוש 18529

קט' 18530
 חלקות: 5, 6, 7, 11
 חלקות: 2, 8, 9, 12
 חלקות: 7, 10

שטח התכנית: 60.7 דונם

שם התכנית: ...

מסדר דרכים
תוקף התכנון והבניה תשכ"ה-1965

מחנה תכנון מקומי
 תוכנית אב
 הועדה המחוזית בשיבתה מס' 9/78
 מיום 24.7.78
 החליטה לתת את
 תכנית זו לתכנון ולבניה

259 700

259 600

259 500

259 400

259 300

259 200

259 800

259 700

259 600

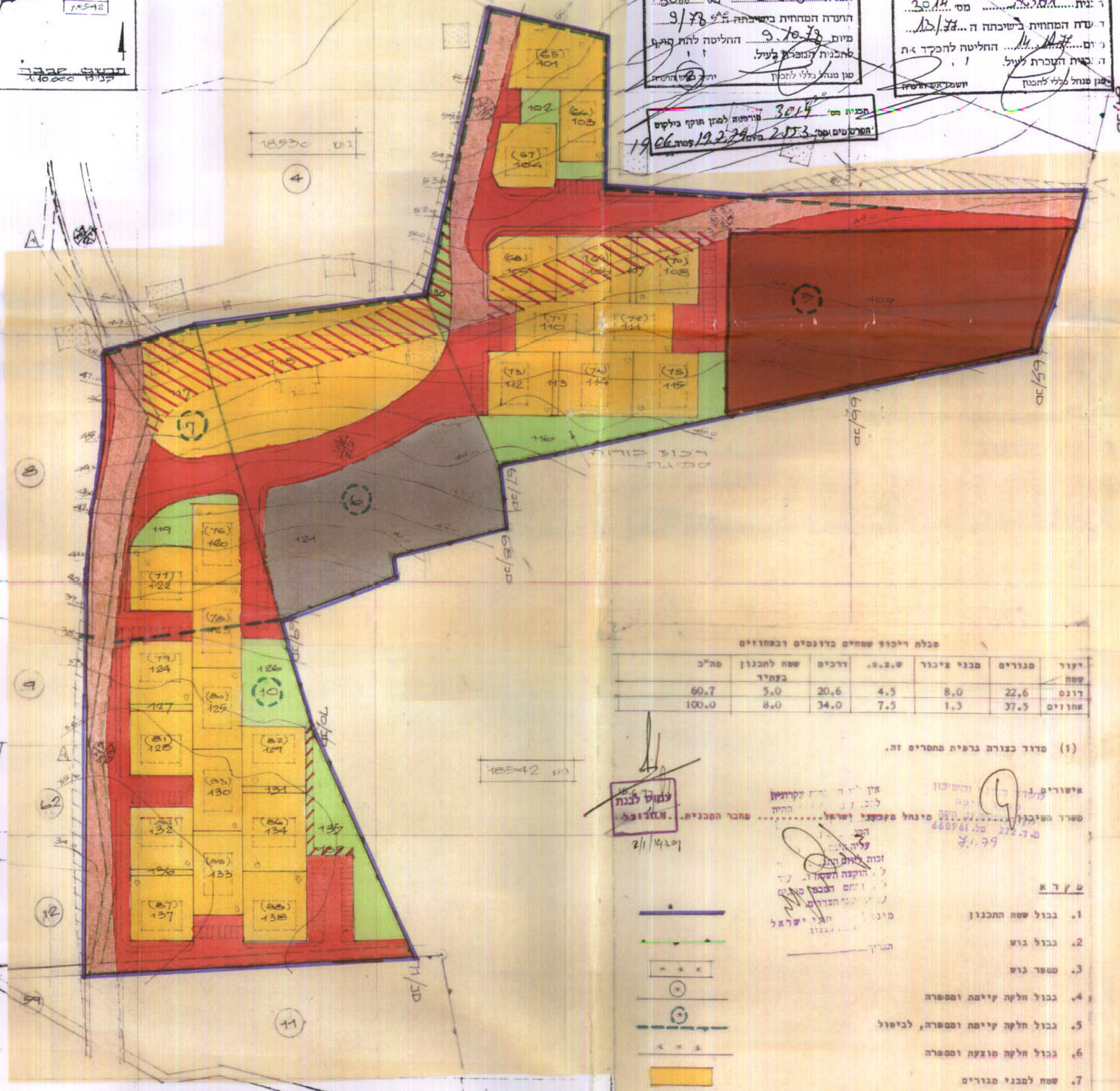
259 500

259 400

259 300

259 200

259 100




יקור שטח	מגורים	מבני ציבור	דרכים	שטח להכנון	סה"כ
22.6	8.0	4.5	20.6	5.0	60.7
37.5	1.3	7.5	34.0	8.0	100.0

(1) מסדר כנורה ברשת מספרים זה.

אישור: ...
 מס' 100/10
 מועד התקופתית בשיבתה מס' 24.7.78

- מפת**
- בול שטח התכנון
 - בול גוש
 - מספר גוש
 - בול חלקת קיימת ומספרה
 - בול חלקת קיימת ומספרה, לביטול
 - בול חלקת מוצעת ומספרה
 - שטח למבני מגורים
 - שטח למבני ציבור
 - שטח ציבורי טהור
 - דרך קיימת (לפי הצעת הבניה המתאר למכר)
 - דרך מוצעת ו/או הרחבת דרך, כולל חנייה
 - דרך מוצעת בהצעת המתאר למכר, לביטול
 - מספר דרך
 - רוחב דרך מס'
 - קו כנייה מינימלי
 - בניין קיים
 - הנחיה להקמת מבנה
 - שטח להכנון בעתיד
 - מספר יבנה
 - שטח חוליה



עמדם לבנות - אדריכל ומתכנן עדים
 ד"ר פנחס צמח 640273301 א"ש

259 100

259 100