

מדחב תכנון מקומי גבול מדכסי

תכנית שינוי יעוד מס' 7378/א

שטח התכנית: 3.214 ד"ר

מחוז: 503

המקום: כצול

ע"ה: 53

גוש: 19614

חלקה: 14

צעל הקרקע: אחד על טאהר

יזמי התכנית: 55 חד' 555 צע"ל

שטח התכנית: 3.214 ד"ר

מ"כ: 1:1000

מקדא

גבול התכנית

שטח לתחנת הדלוק

שטח חקלאי

דרך קיימת או מאוחדת

קו דחוי

קו צפן

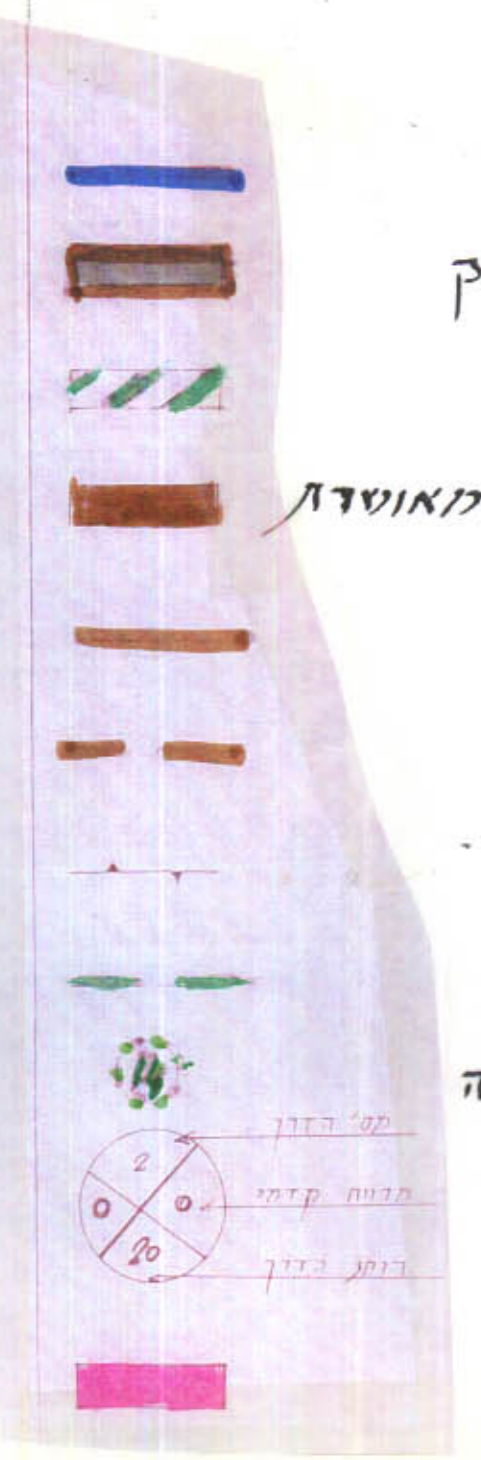
גבול גוש

גבול חלקה רטומה

מס' חלקה רטומה

צוטי הזדך


דרך שירות



מ"כ 1:500

גוש

19618



13

14

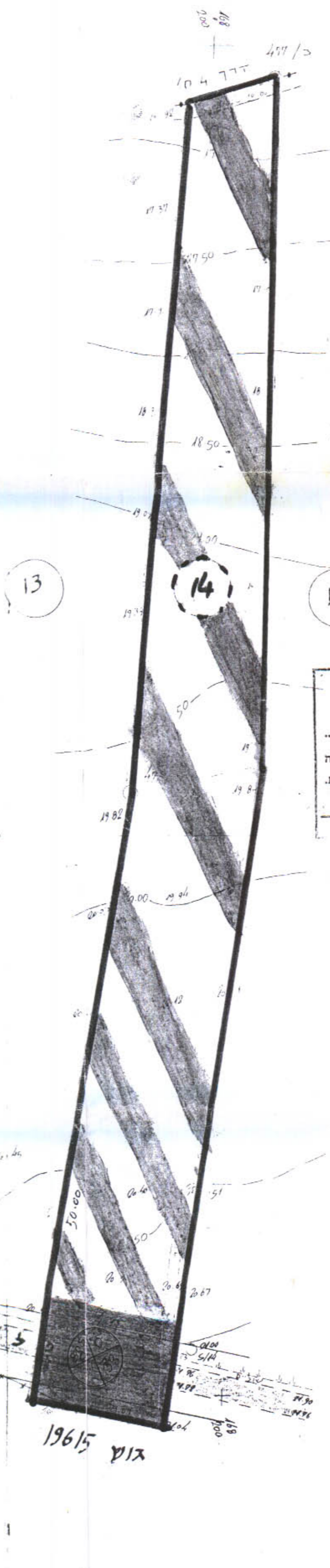
15

גוש 19615

מ"כ 1:500

גוש

19618



13

14

15

גוש 19615

חוק התכנון והבניה תשכ"ה 1965
הועדה המקומית לתכנון ובניה
הגליל התיכון
התניה המקומית בשנת 1965 מס' 102/90
מיום 25.3.91 חלטה להמליץ
על תוכנית התכנית המקומית

משרד הפנים מחוז הצפון
חוק התכנון והבניה תשכ"ה 1965
הועדה המקומית לתכנון ובניה
הגליל התיכון
אישור תכנית מס' 7378
הועדה המקומית לתכנון ובניה החליטה
ביום 15.3.95 לאשר את התכנית.
חייב לטבון יו"ר הועדה המקומית


הודעה על אישור תכנית מס' 7378
מורסמה בלוקוס הפרסומים מס' 102/90
מיום 16.9.95 תמונה ארזה 102/90

חוק התכנון והבניה תשכ"ה 1965
הועדה המקומית לתכנון ובניה
הגליל התיכון
התניה המקומית בשנת 1965 מס' 102/90
מיום 25.3.91 חלטה להמליץ
על תוכנית התכנית המקומית

חוק התכנון והבניה תשכ"ה 1965
הועדה המקומית לתכנון ובניה
הגליל התיכון
התניה המקומית בשנת 1965 מס' 102/90
מיום 25.3.91 חלטה להמליץ
על תוכנית התכנית המקומית

צעלי הקרקע: אומגאל א"מ

יזמי התכנית



עורך התכנית

אפדיים לצנצנר סנהנדס ג אודט
ומודד קיסמך מס' 503
דח' לאון גלום אף חפה 38754

תרגום סביבה 1:40,000

