

881
18.2.91

הועדה המחוזית לתכנון ובניה מחוז הצפון

מספר הפנים נחוז הצפון
תק. חמטון וחניה חסיה-1965
הפקדת תכנית מס. 7099
הועדה המחוזית לתכנון ולבניה תל אביב
כיום 21.12.90
הודעה על הפקדת תכנית מס. 7099
מורטנה בילקוט הפרסומים מס. 3903
מיום 31.12.91

מחוז : הצפון
נפה : מעלה נפתלי
ישב : מטלות

תב.ב. מפורטת י"ד לבנים

ת.מ. 7099/א התכנית מהווה שינוי לת. מפורטת
בעצמו. שטח תיקוי אשר בילקוט הפרסומים מס. 28
בתאריך 15.8.72

יזום התכנית: מועצה מקומית מטלות
בעל הקרקע: מנהל מקרקעי ישראל
תכנון: אילנה פורת אדריכלית

דושים וחלקות: כ-18 חלקים מחלקות
יח. 23, וחלקה 22
נוש 18384, חלקה 24 חלק

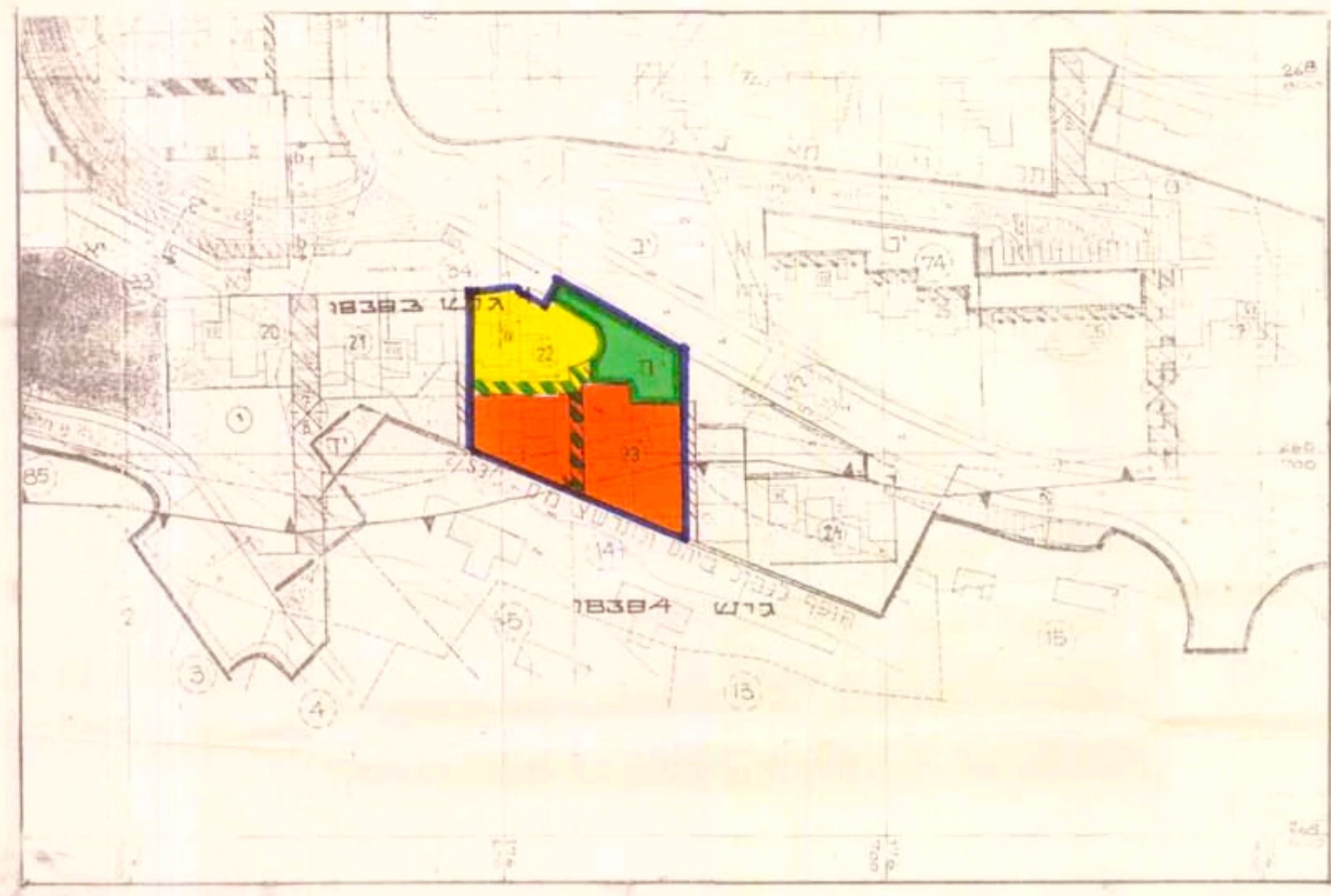
השטח: 2966 דונם קמ. 1:5000
מקד. 1:250

- מקד. א:**
- נכול גוש ומספרו
 - נכול התכנית
 - נכול חלקה לביטול ומספרה
 - נכול חלקה שאינה להגדרים וסימנה
 - איזור מספרים מיוחדים קומות
 - איזור מגורים 3-4 קומות
 - שביל באזור מגורים
 - שטח לבנייה איבוד
 - שטח פרטי פתוח
 - חניה איבודיות

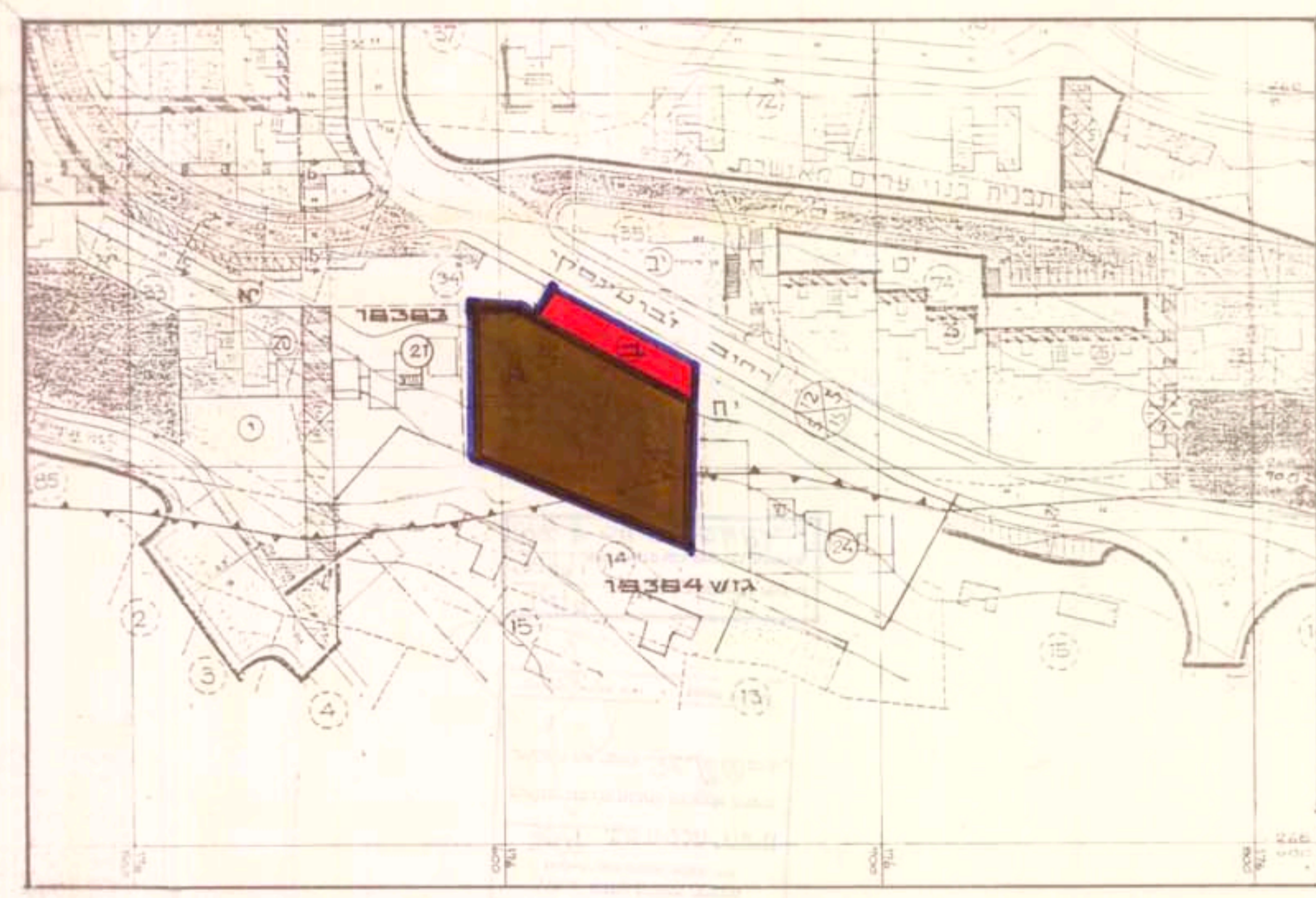
חתימות
הועדה המחוזית לתכנון ובניה "מעלה נפתלי"

יזום התכנית
בעל הקרקע

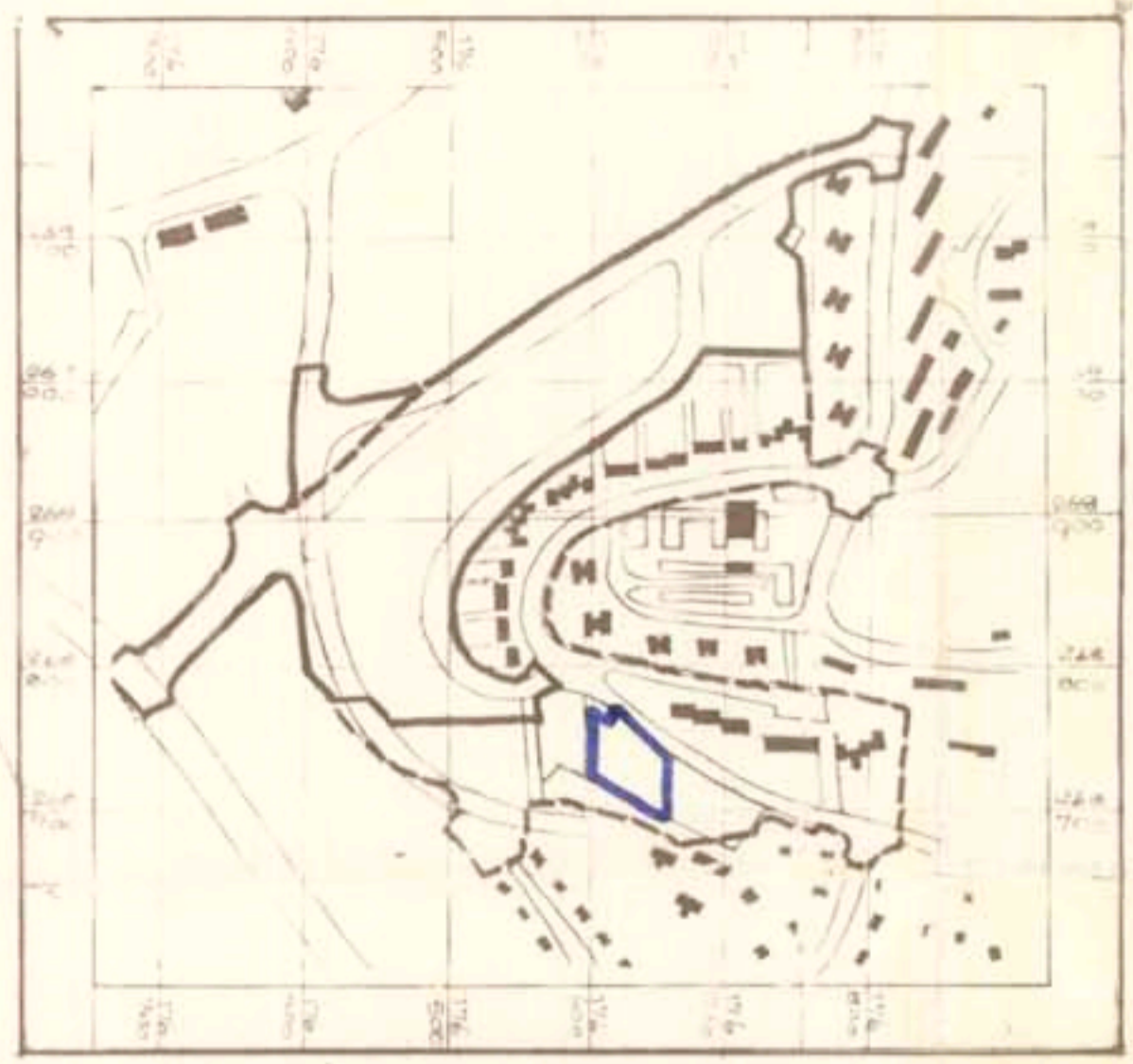
תכנון
מס. 7099
14.2.91



תרשים מצב קיים קמ. 1:1250



תרשים מצב מוצע קמ. 1:1250



תרשים הסביבה קמ. 1:5000

מספר הפנים נחוז הצפון
תק. חמטון וחניה חסיה-1965
אישור תכנית מס. 7099
הועדה המחוזית לתכנון ולבניה תל אביב
כיום 20.12.91 לאשר את התכנית.
מסמיל לתכנון יורי הגדה המחוזית

הודעה על אישור תכנית מס. 7099
מורטנה בילקוט הפרסומים מס. 3999
מיום 30.12.91

היבט	שטח	מחלקות
שטח לבנייה איבוד	2,508	87,86%
חניה איבודיות	0,380	12,14%
סל"ב	2,966	100,00%

טבלת שטחים לפי יעודים

על כל המידע המפורט לעיל...
הועדה המחוזית לתכנון ובניה
מחוז הצפון
מס. 7099
14.2.91