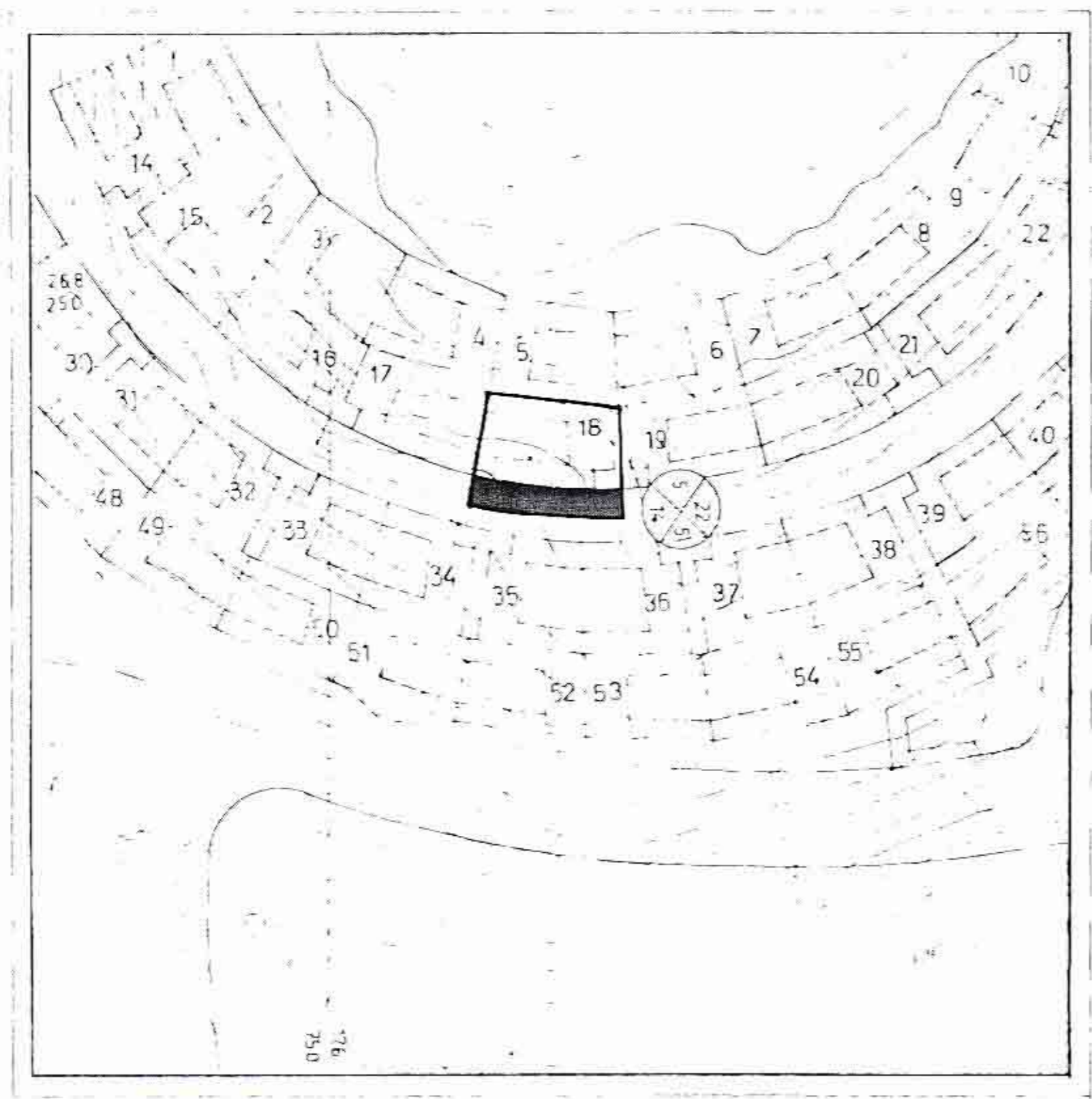


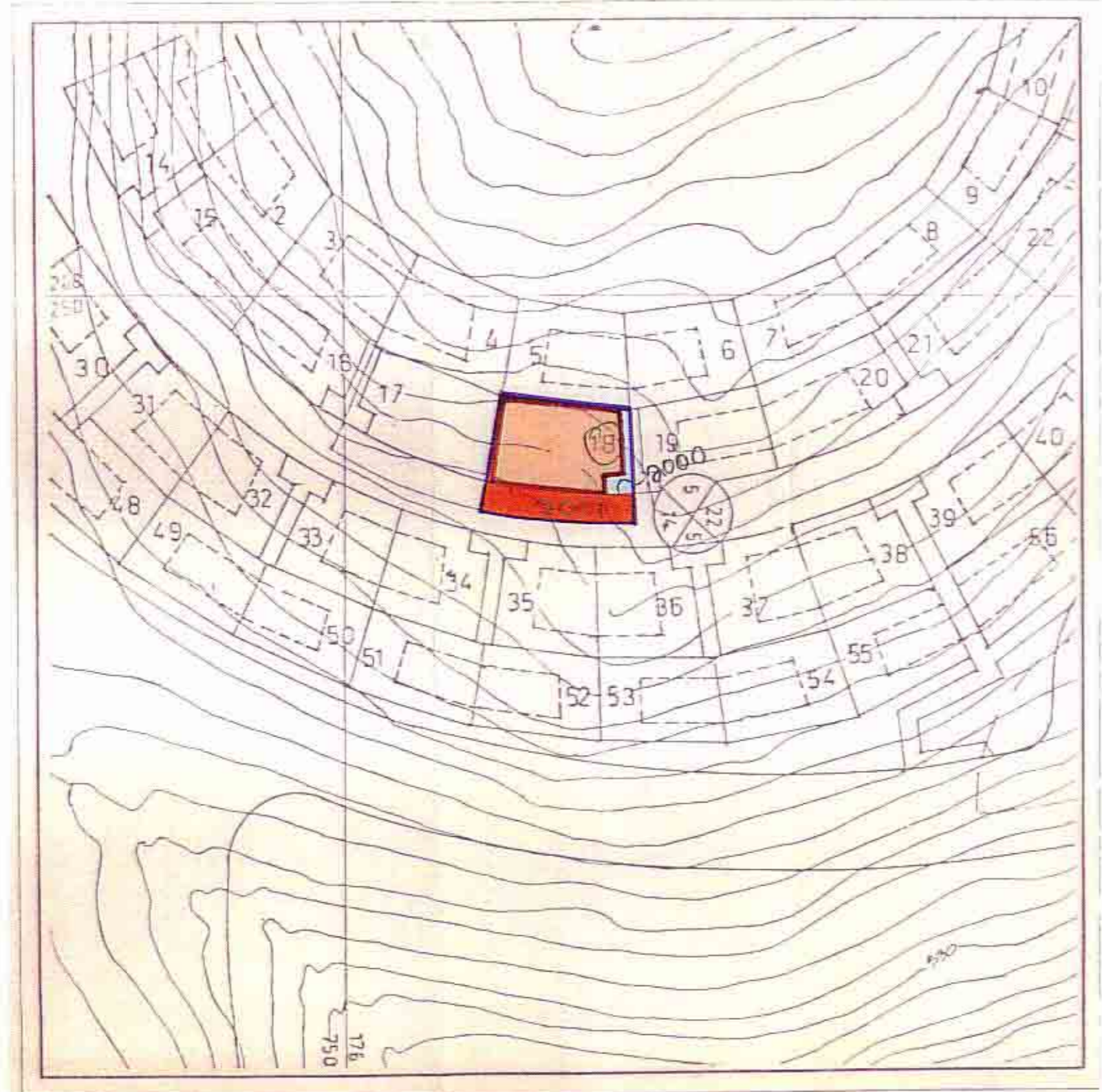
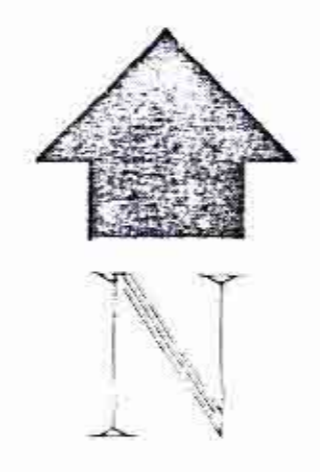
20.4.94

מחוז הצפון מרחב תכנון מקומי מעלה נפתלי

ת. מס. 7630/א



תכנית המצב הקיים ולפי תכנית ג-2614
קנה מידה 1:1250




תכנית המצב המוצע
קנה מידה 1:1250



תרשים סביבה
קנה מידה 1:5000

מחוז: הצפון
 המקום: מעלות-תרשיחא
 גוש: 18438
 חלקה: 18
 שטח התכנית: 1013 מ"ר
 היוזם: הועדה המקומית מעלה נפתלי
 בעל הקרקע: מנהל מקרקעי ישראל
 עורכי התכנית: י. ברלב - א. רוטבין
 אדריכלים ומתכנני ערים
 רח. המלכים 42 רמת השרון
 טל. 03-5493203 פקס. 5407994

תאריך: אוקטובר 1991
חתימות:



מקרא:

- גבול התכנית
- מגורים א
- ש.צ.פ.
- דרך ק"מ
- מספר דרך
- קוי בנין
- רוחב הדרך
- ש.ר.צ.

משרד הפנים מחוז הצפון
 חוק התכנון והבניה תשכ"ח - 1968
 אישור תכנית מס. 7630
 תעודת המחזורית לחכונן לבניה התלטה
 ביום 9.11.94 לאשר את התכנית
 12/4
 מנהל המחוז

14.9.93

חודעת על אישור תכנית מס. 7630
מחוז הצפון
12.7.94
מנהל המחוז

7630
4222
12.6.94
מנהל המחוז