

297  
2.4.92

21

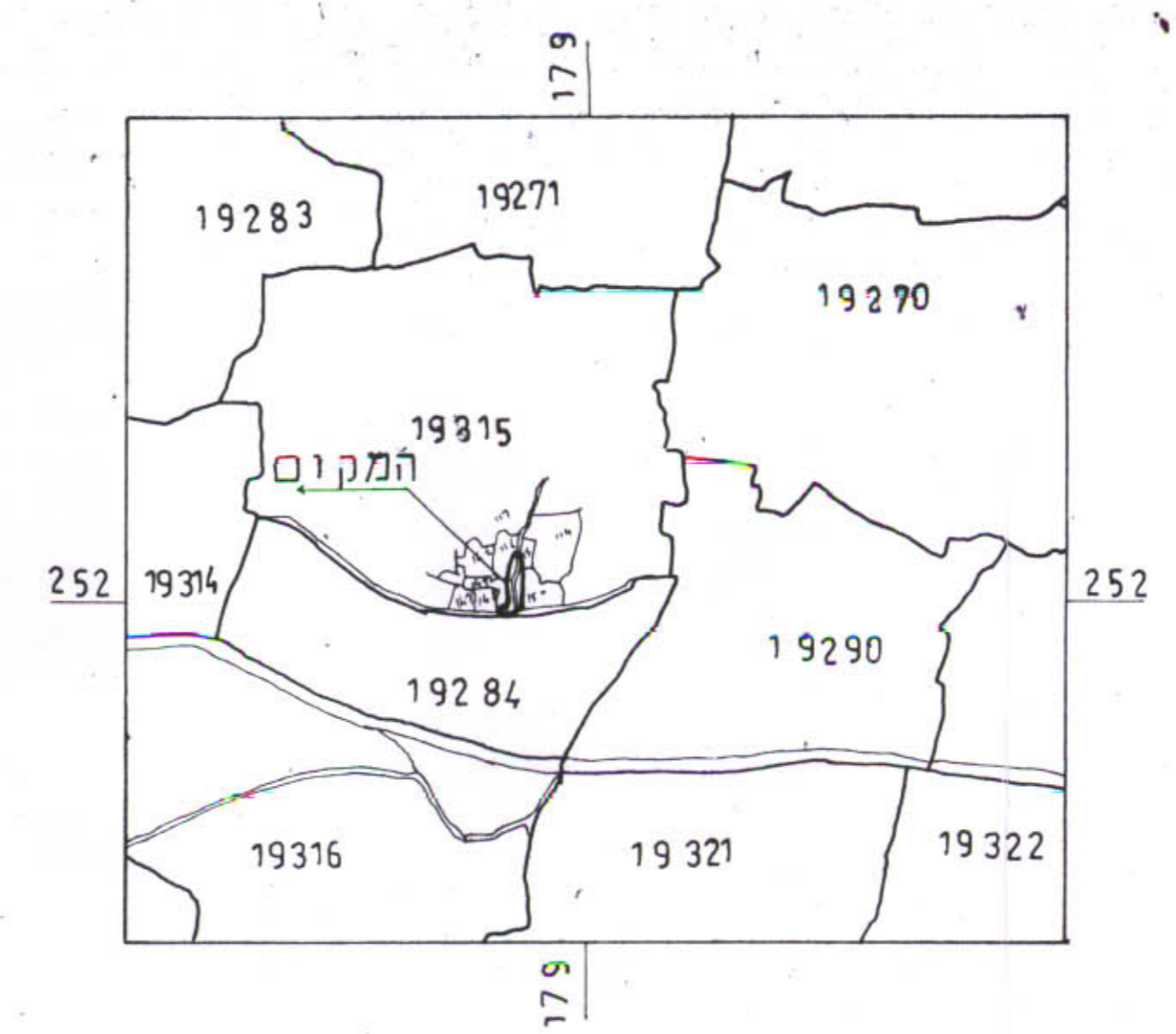
**מרחב תכנון הגליל המרכזי**  
**תכנית מס' 7460/ע**  
**מטרת התכנית: הזזת תואי כביש מס 3:3 העובר בחלקות מס' 15, 116, 149**  
**150, 19315 גוש**  
**כפר סכנין**  
**היוזם: מועצה מקומית סכנין**  
**בעל הקרקע: מוחמד רשיד אבויונוס**  
**המתכנן: פאלח גנאים**

משרד הנגישות בנייה וסביבה  
המנהל גנאים פאלח  
מס' רישוי 34986 כפר סכנין

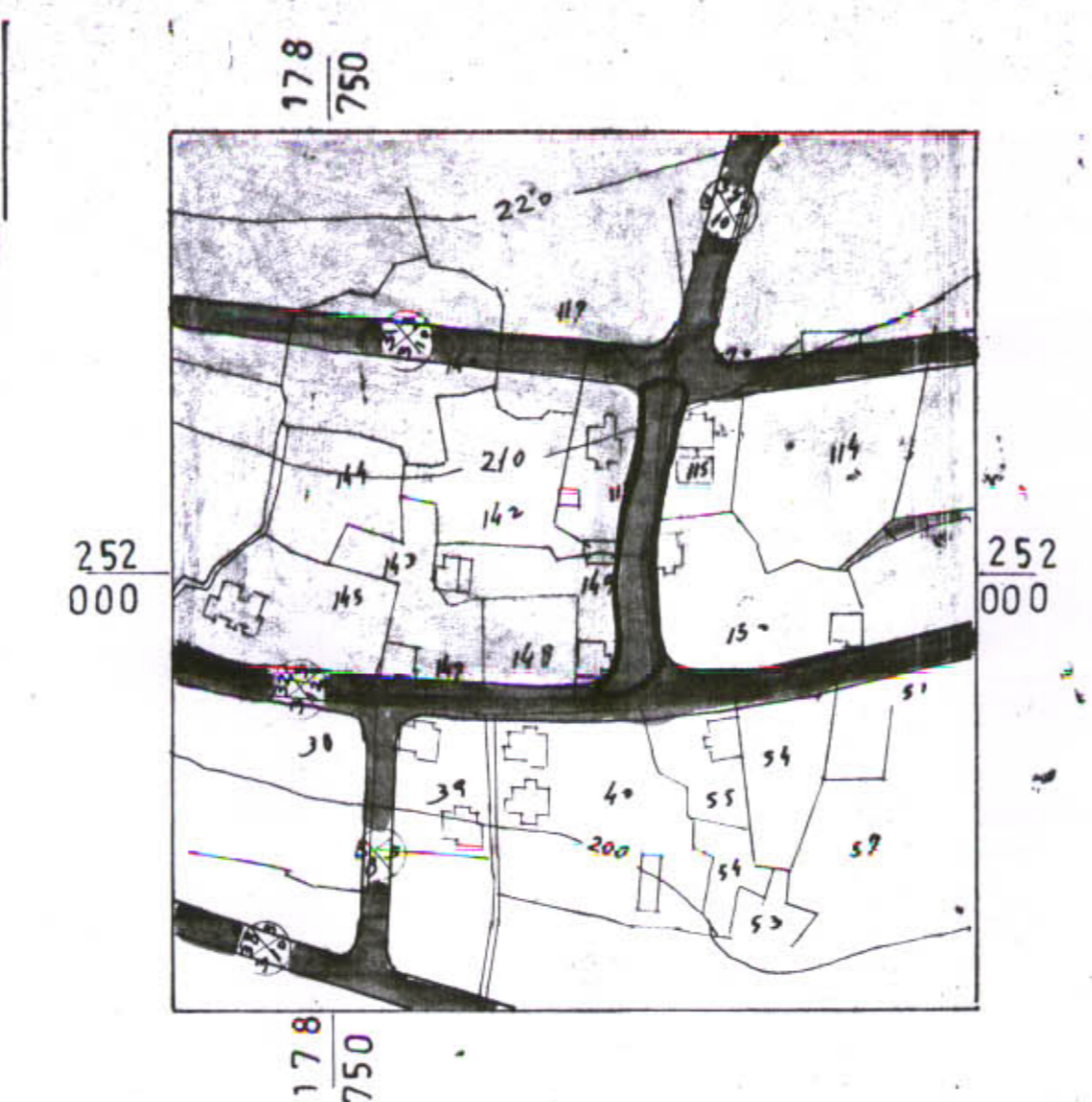
**מקרא**

	א גבול התכנית
	ב איזור מגורים א
	ג דרך קיימת
	ד דרך מוצעת או הרחבה
	ה גבול הגוש
	ו מס הדרך
	ז קו בנייה בחזית
	ח רוחב הדרך
	ט דרך לביטול

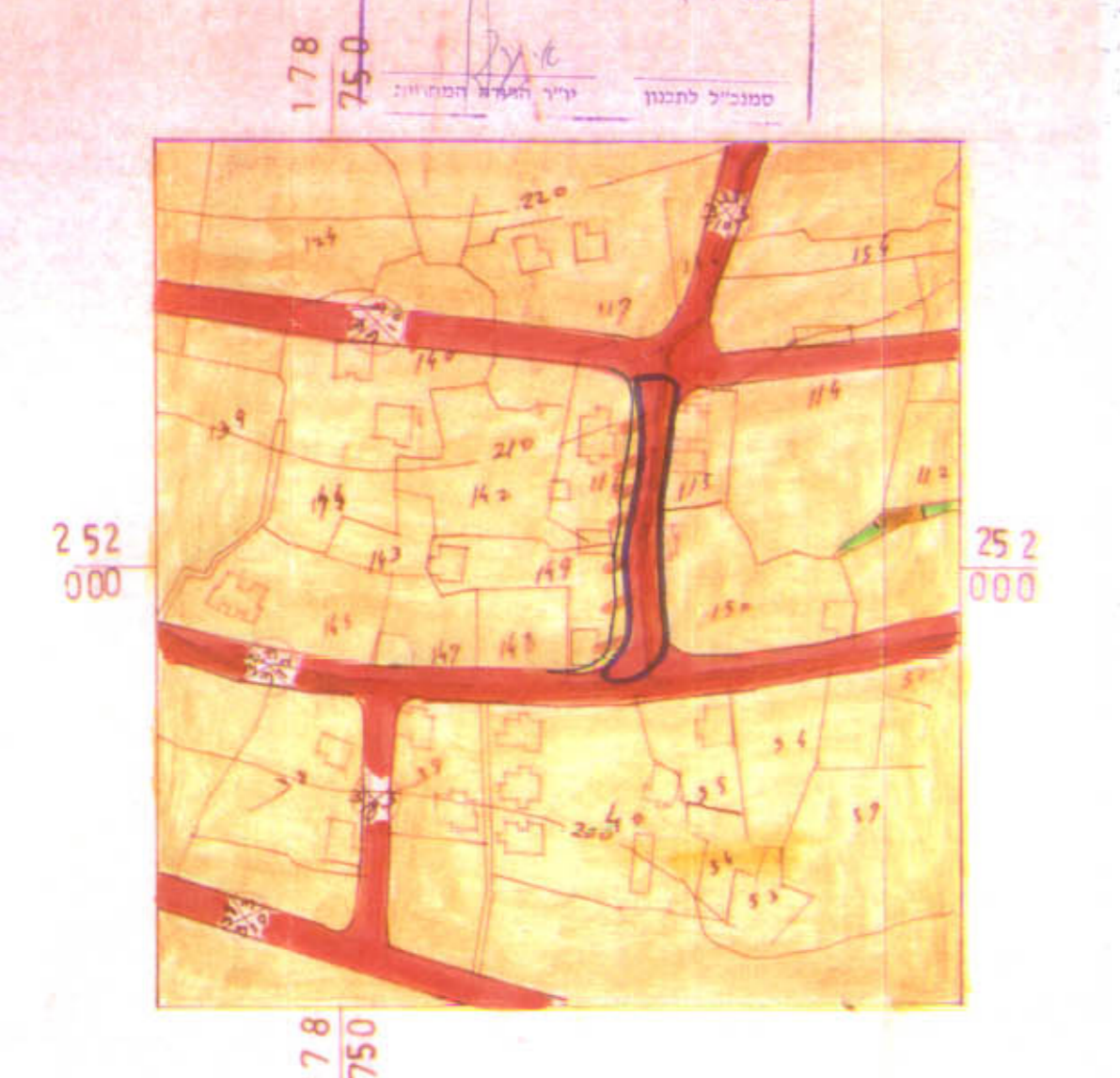
חוק התכנון והבניה תשכ"ה 1965  
 העדה המקומית לתכנון ובניה  
 הגליל המרכזי  
 תכנית מס' 7460/ע  
 העדה המקומית ביישובת מס' 5191  
 מיום 14.11.92 החליטה להמליץ  
 על הפקדת התכנית הנקובה לעיל



תכנית גושים 1:10 000



תכנית מצב קיים 1:25 000



תכנית מצב מוצע 1:25 000

בשרד הנגישות בנייה וסביבה  
 חוק התכנון והבניה תשכ"ה-1965  
**7460/ע**  
 הודעה על אישור תכנית מס.  
 מורטמה בילקוט הפרסומים מס' 4167  
 מיום 14.11.92 תל אביב 651

משרד הפנים מחוז הצפון  
 חוק התכנון והבניה תשכ"ה-1965  
**7460/ע**  
 הפקדת תכנית מס.  
 העדה המחוזית לתכנון ולבניה החליטה  
 ביום 1.10.92 להסגיד את התכנית.

הודעה על הפקדת תכנית מס.  
 מורטמה בילקוט הפרסומים מס' 4045  
 מיום 1.10.92 תל אביב 651

משרד הנגישות בנייה וסביבה  
המנהל גנאים פאלח  
מס' רישוי 34986 כפר סכנין

א"ר יוניס אחמד

