

2003

מחוז הצפון
מרחב תכנון גליל

תכנון ספורט למושב עובדים מס 109

הנקראת: נהר-בן עמי

קנה מידה: 1:5000

הנפח: עכו

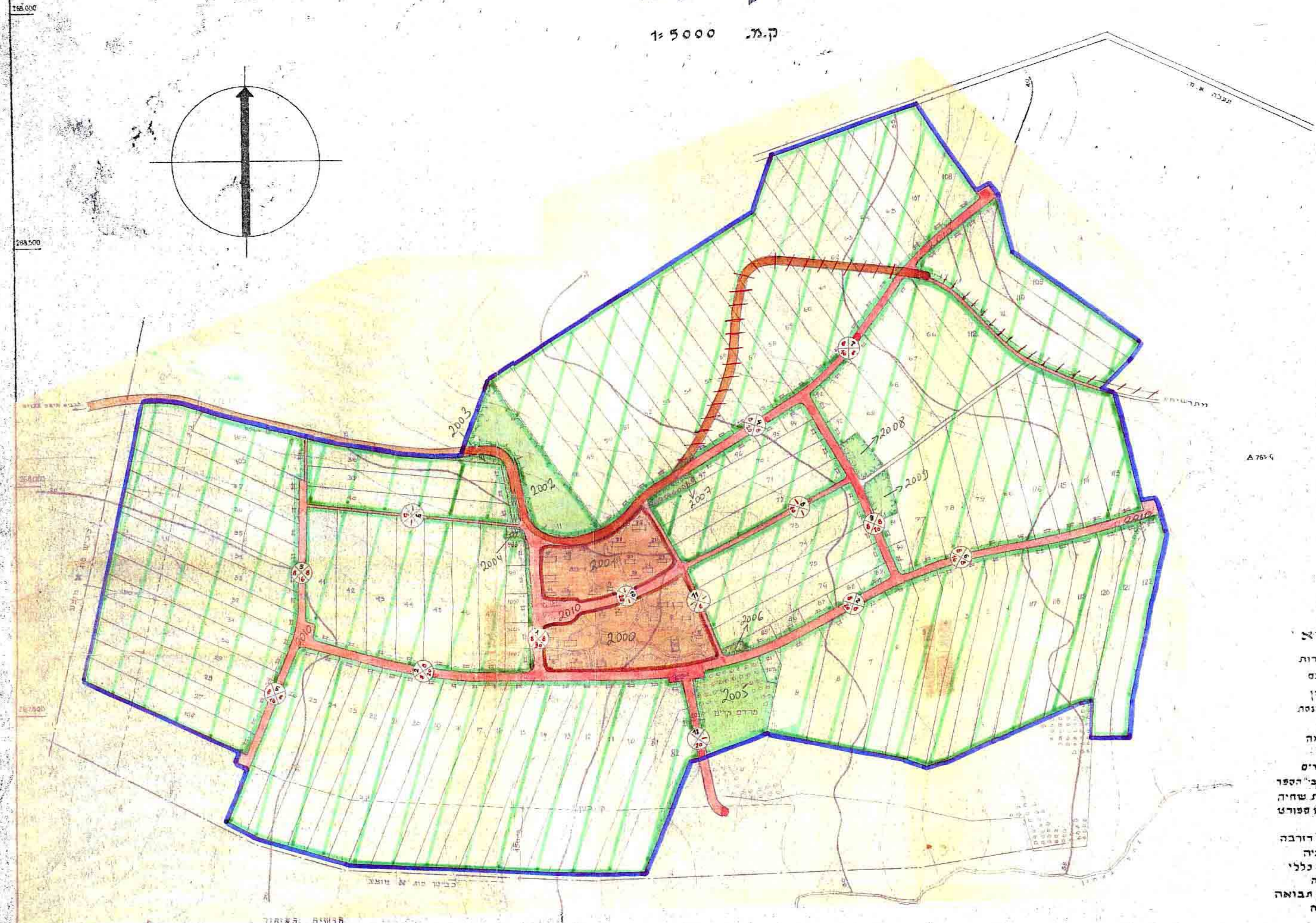
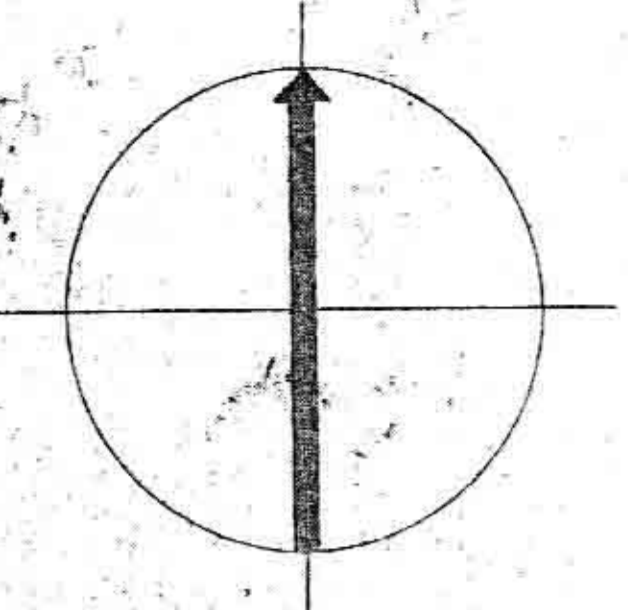
הכפר: אום אל פרג

גוש: 18163, 18152, 18151, 18157, 18158, 18160

שטח התכנית: 2250 דונם

בן-עמי

ק.מ. 1:5000

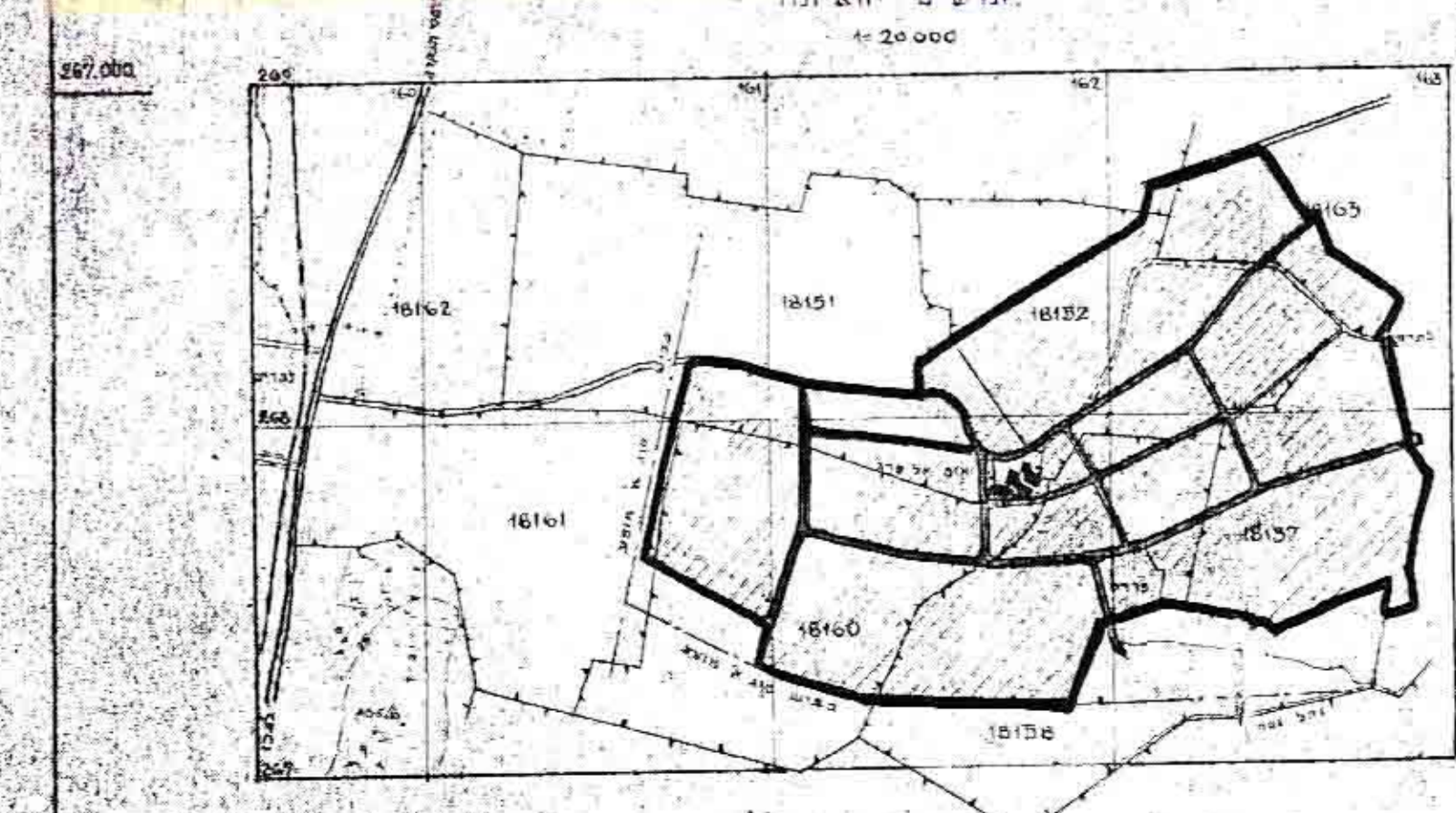


באורים

- קו הגבול
- רדף חדש
- רדף קיימת
- רדף כיבועות בעתיד
- אזור מגורים
- אזור בנייה יבנה
- אזור חקלאי ורצף חקלאי
- שטח פתוח תמ"מ
- 8 מוספר הרחוב
- 2c קו בנין
- 8 לייב הרחוב
- 2c שטח בלתי סגור

מקרא

- 1 מוכרות
- 2 בית עם
- 3 אונדו
- 4 בית כנסת
- 5 מלון
- 6 כרפא
- 7 בידוד
- 8 גן ילדים
- 9 ביתני ב"הספר
- 10 בריכת שחיה
- 11 מגרש ספורט
- 12 חניה
- 13 מחסן דורבה
- 14 צרכניה
- 15 מחסן כללי
- 16 יערניה
- 17 מחסן תבואה
- 18 מאסיה
- 19 פריה
- 20 מדגרה
- 21 רורבה
- 22 מוסך
- 23 מסגריה
- 24 פחחיה ונפחיה
- 25 כנריה
- 26 מוסך למכונית חקלאיות



רשימת השטחים					
פרטי החלוקה	מספר החלקות	שטח החלקה של החלקה	מס' סדורי של החלקה	מס' חקלאי של החלקה	שטח דונם
חלקות לחקלאים	101	1-82, 104-121	85-103	19	47.5
חלקות לבעלי מקצוע					2.5
בנייני מושק שתופים					196.9
בניינים צבוריים					36.3
דרכים ושטחים תחומים פחיים					52.1
השטח הכללי					2251.6

מחזור עובדים	109
שטח	2251.6
מס' חקלאי	85-103
מס' סדורי	1-82, 104-121
מס' חקלאי	85-103
מס' סדורי	1-82, 104-121

מס' חקלאי 85-103
מס' סדורי 1-82, 104-121
מס' חקלאי 85-103
מס' סדורי 1-82, 104-121

מס' חקלאי 85-103
מס' סדורי 1-82, 104-121
מס' חקלאי 85-103
מס' סדורי 1-82, 104-121