

82/89

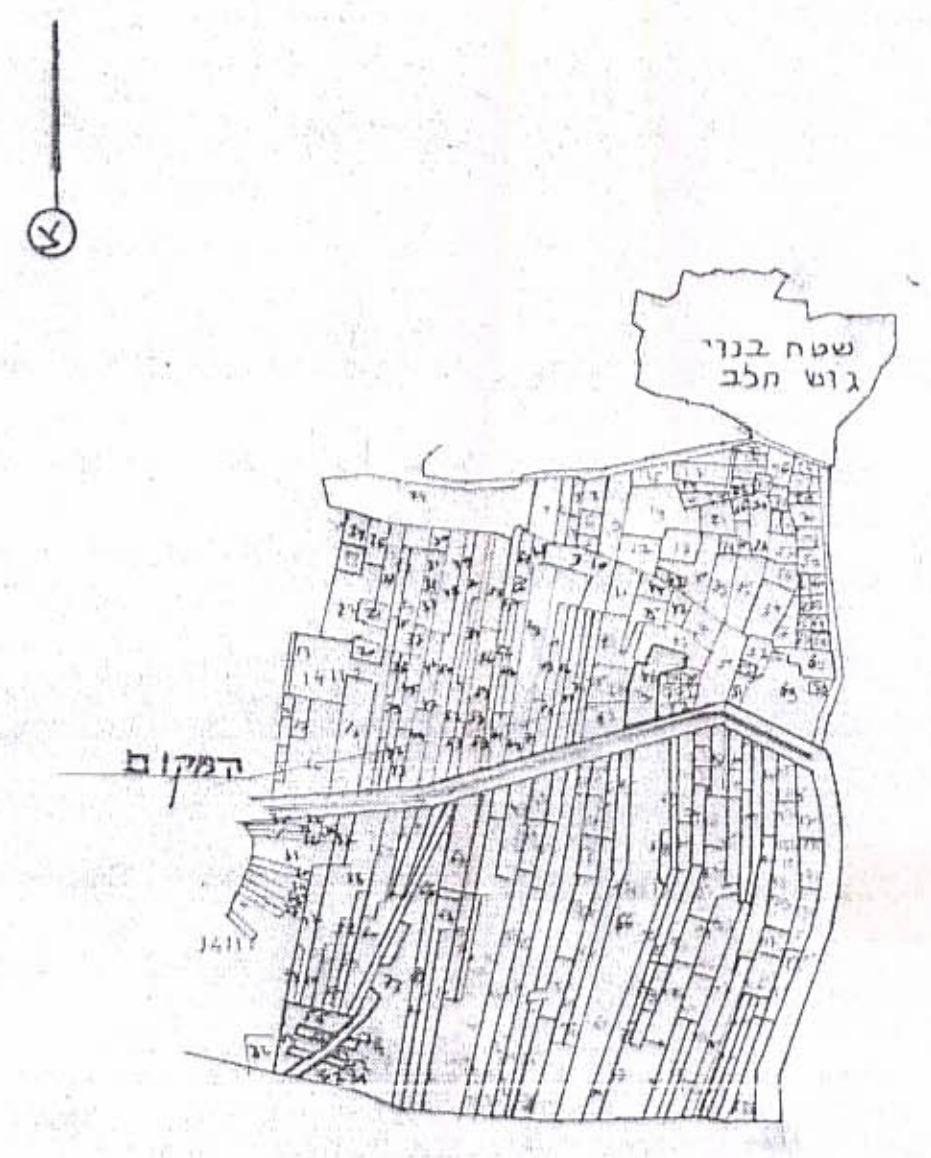
מרחב תכנון מקומי הגליל המרכזי
 מחוז הצפון נשת עכו
 כפר גוש חלב
 גוש 14109
 תכנית מפורטת מס: 5383
 מטרת התכנית
 שינוי יעוד חלקה 48 מטח לבנין ציבור
 לשטח למגורים והלכות ונווי דרך מס
 8 חטובות דרך חלקות 46, 47, 49
 50, 77, 78, 79, 80, 94, 45
 מגיש התכנית: מועצה מקומית
 גוש חלב

הוכן ע"י
 א. סאבא את א. אבו סמרה
 מהנדסי בנין
 עכו רח' אנליביץ 36

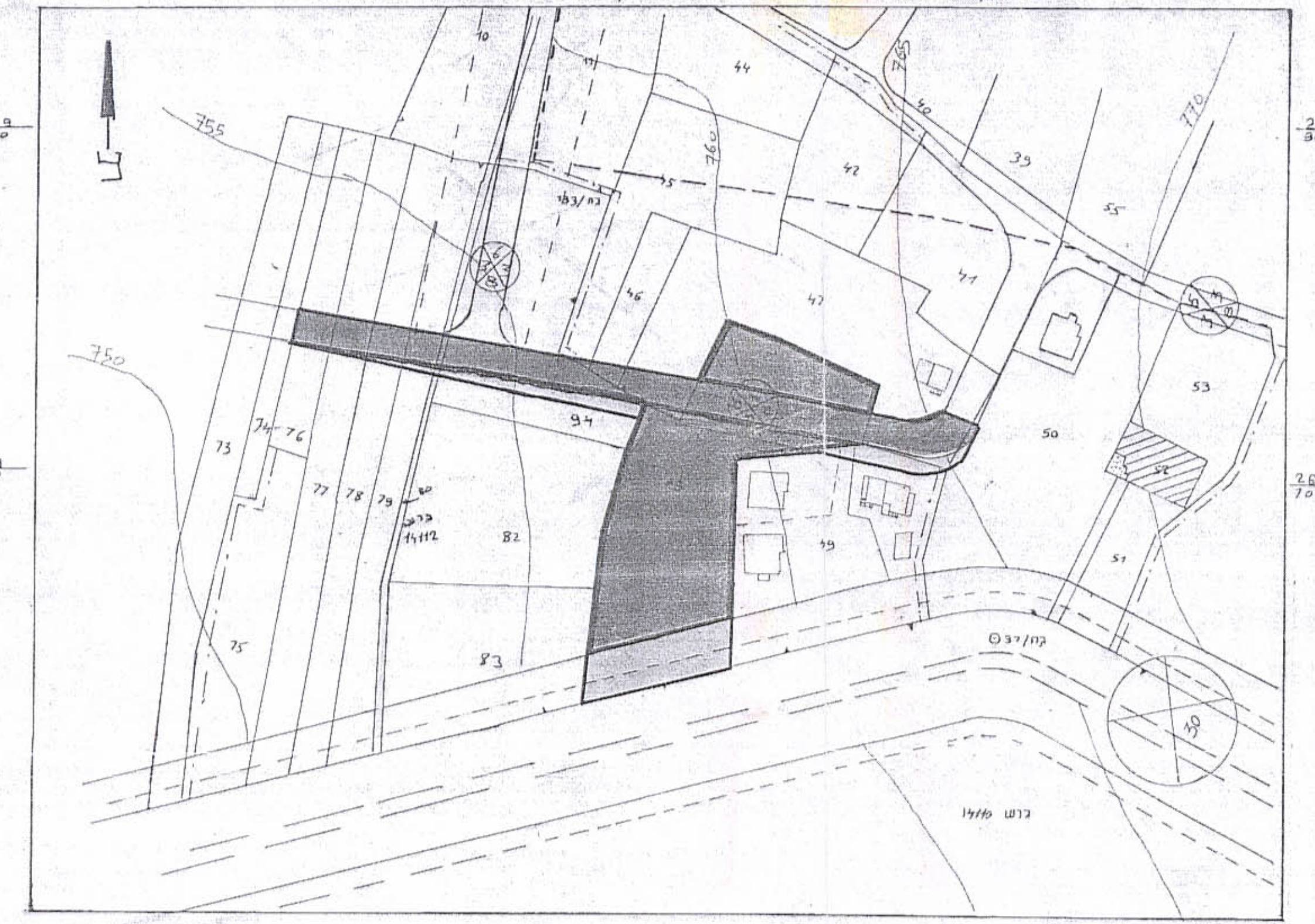
22/3/84
 תוכנית מס: 85/84
 הועדה המקומית בשיבתה מס: 4/85
 סיום: 21.4.85
 על הסמך התכנית הנוקבה לעיל
 יו"ר ועדה

מקרא

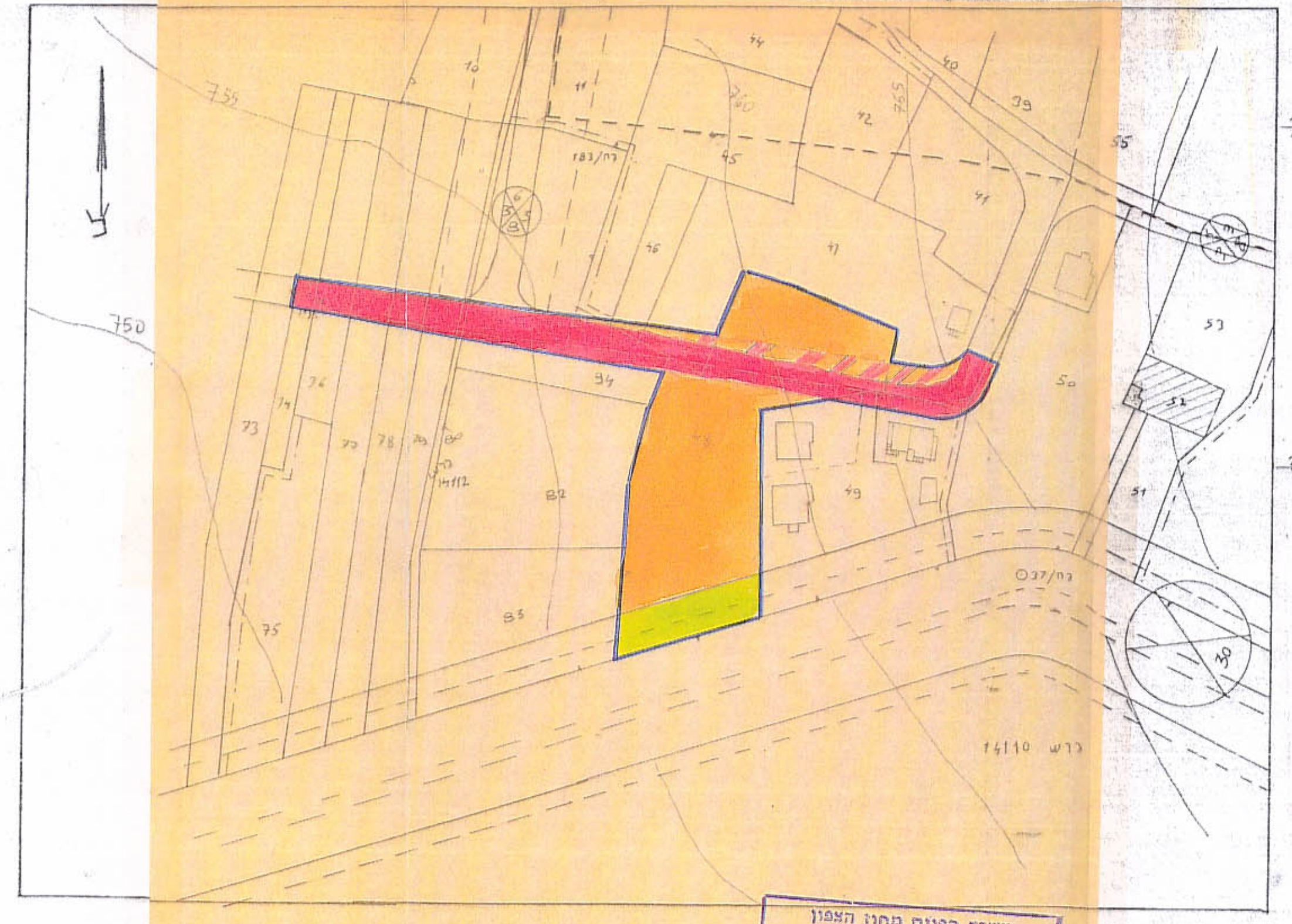
	גבול תכנית
	גבול גוש
	קוו גובה
	שטח לבנין ציבור
	איזור מגורים א
	שטח ציבורי פנוי
	שטח לדרך או חדרבה
	שטח למגורים במקום דרך חטובות
	מספר הדרך
	קוו גבול בחצית
	רוחב הדרך



תורשים הטובות ק.מ. 1:10000



תורשים הטובות לפי תכנית מתאר 1:1250



משרד הפנים מחוז הצפון
 חוק התכנון והבניה תשי"ב-1965
 אישור תכנית מס: 5383
 הועדה המחוזית לתכנון ולבניה החליטה
 ביום 2.8.88 לאשר את התכנית.
 יו"ר ועדה המחוזית

1:1250
 חוק התכנון והבניה תשי"ב-1965
 מחוז הצפון
 מודעה תכנון מקומי מס: 85/84
 תכנית מס: 5383
 הועדה המחוזית בשיבתה מס: 4/85
 סיום: 21.4.85
 על הסמך התכנית הנוקבה לעיל
 יו"ר ועדה המחוזית

5383
 הודעה על אישור תכנית מס: 5383
 מוסמך בליקוט מס: 3537
 מס: 5.8.90