

מחוז הצפון

מרחב תכנון מקומי מחוזי

נצרת

תכנית שנוי יטוד מס' 3458

נפה: יזרעאל

גוש: 16582 חלקה 50 ותלקי חלקות 17 ו-19

שטח התכנית: 19332 מר

בעל הקרקע: מנהל מקרקעי ישראל

יוזם התכנית: מועצת העדה האורתודכסית

בנין ווקף אלרום נצרת

עורך התכנית: האני בשארה נצרת עלית נטופה 42

חתימות

הבית מס' 3458
הרשמים מס' 2674
28/4

בעל הקרקע

יוזם התכנית

בשמה האני
על שם הוועד האזורי
לנושא

עורך התכנית

תאריך


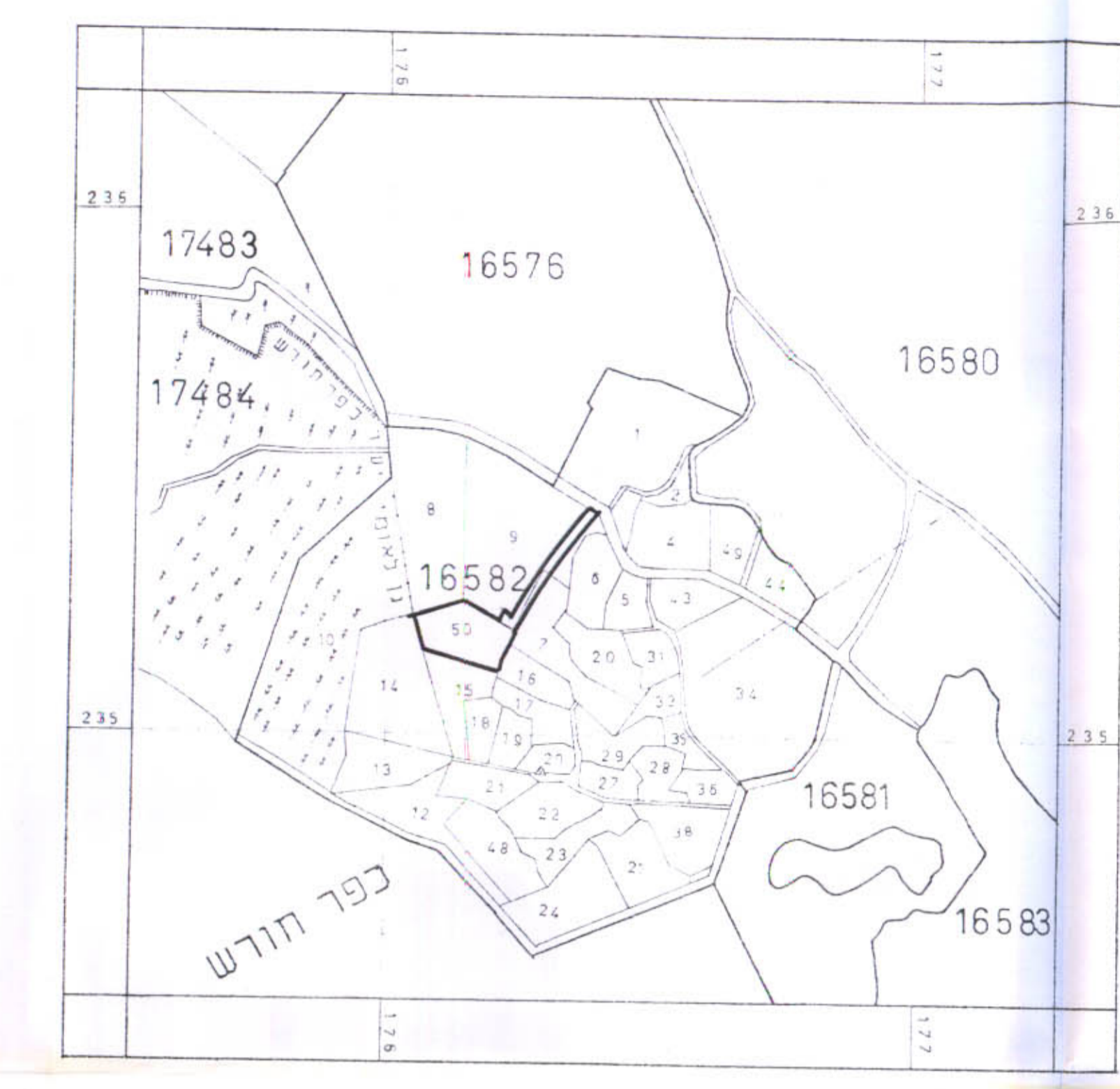
חוק המכון והבניה השכיח-1965
מס' 4032
מרחב תכנון מקומי
הכנית: 3458
הועדה המחוזית בישיבתה ה-11/1968
מיום: 26.2.68
החליטה לתת ווקף
לחכית הנצרת לעיל.
בן פתח לנין

מסדר הפנים
חוק המכון והבניה השכיח-1965
מס' 4032
מרחב תכנון מקומי
הכנית: 3458
הועדה המחוזית בישיבתה ה-11/1968
מיום: 26.2.68
החליטה לתת ווקף
לחכית הנצרת לעיל.
בן פתח לנין









הבית מס' 3458
הרשמים מס' 2674
28/4

תכנית תרשים המקום

קנה מדה 1:10000

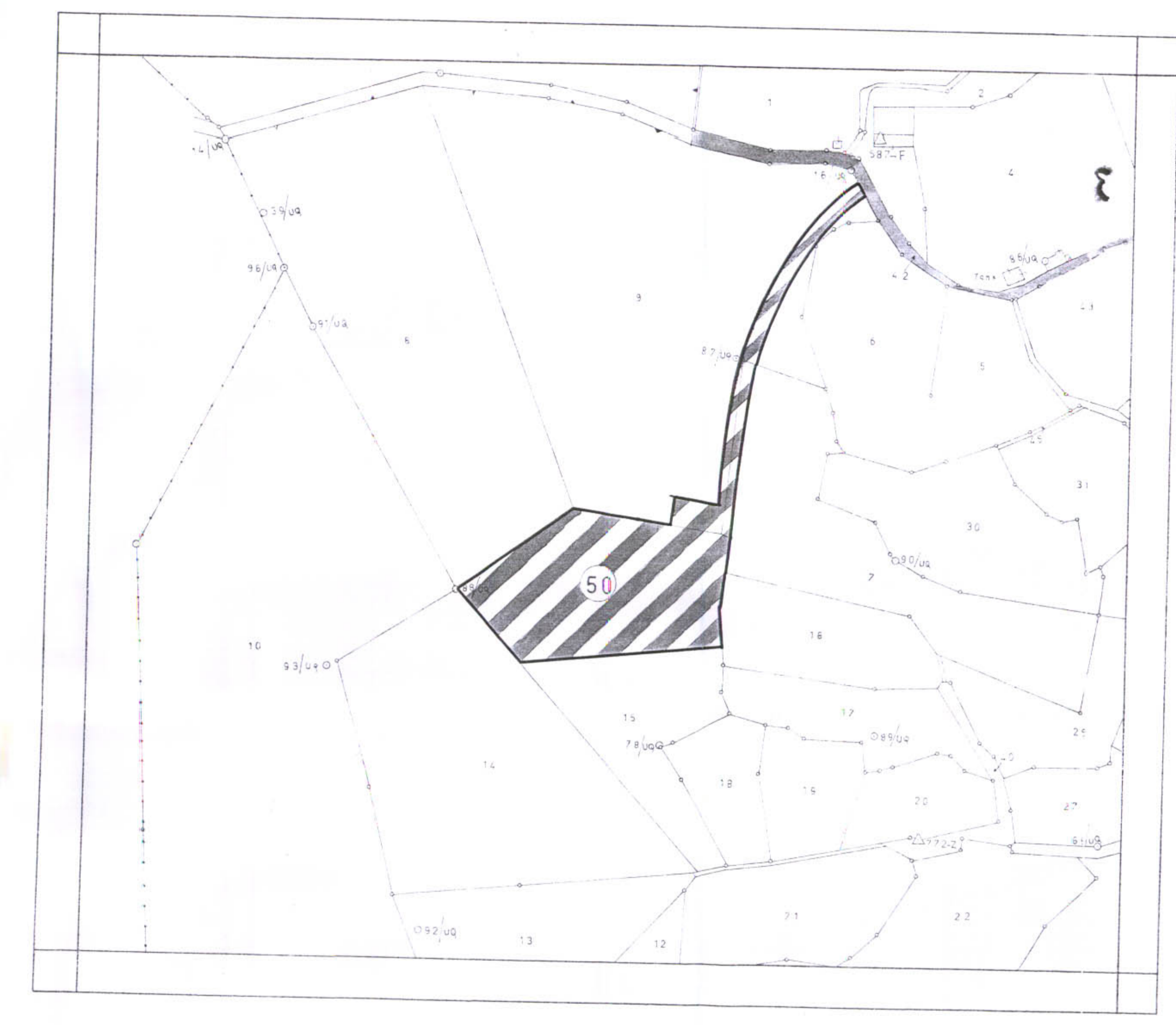


מקרא

-  גבול התכנית
-  אזור חקלאי
-  אזור בית קברות
-  דרך קיימת ומאושרת
-  דרך מוצעת
-  מספר הדרך
-  קו בנין
-  רוחב דרך

תכנית תרשים המקום לפי המצב הקיים

קנה מדה 1:2500

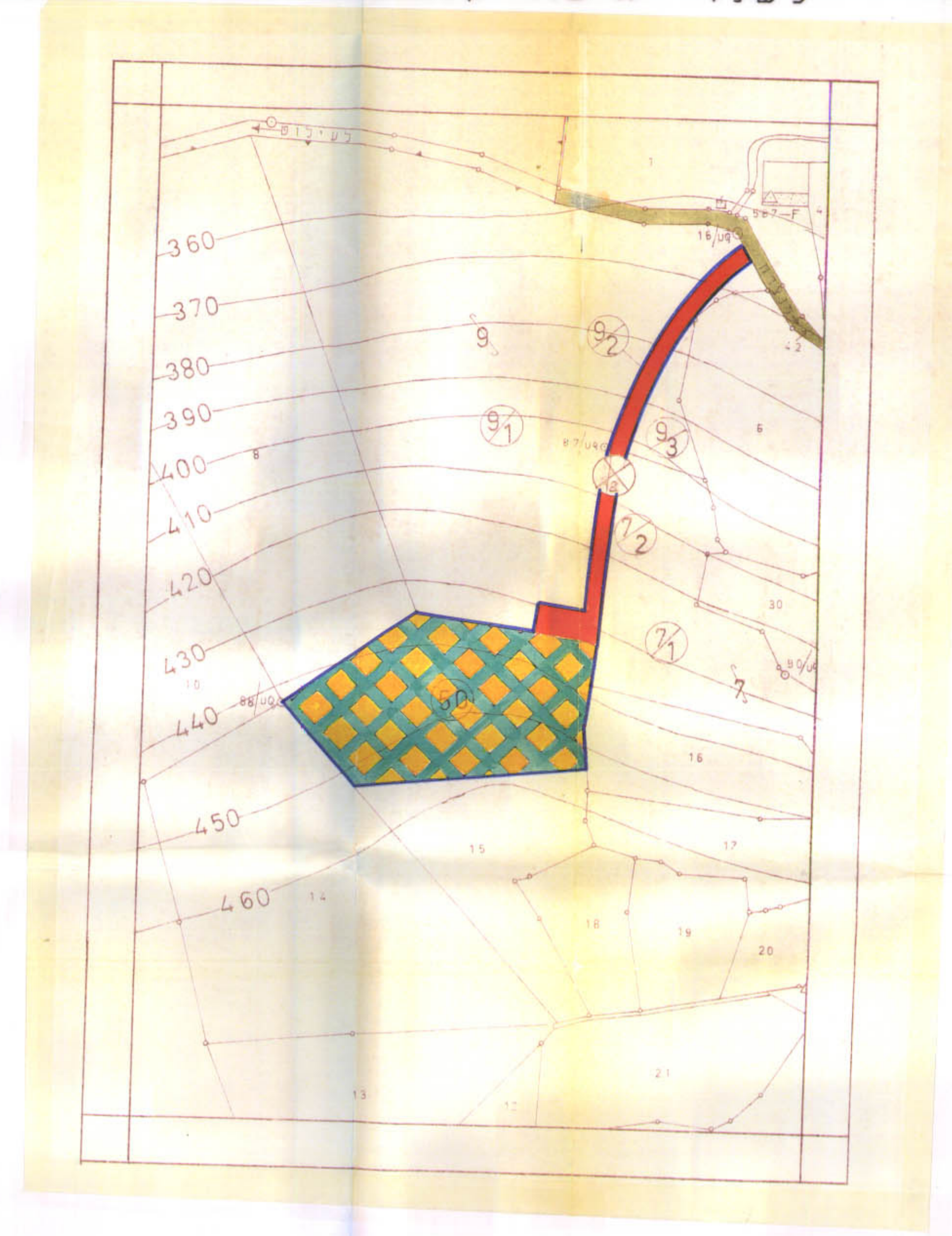


באורים



תכנית המגרש לפי המצב המוצע

לשנוי היטוד קנה מדה 1:2500



טבלת שטחים

לאזור התכנון המוצע

מספר	האזור	שטח ק"מ	אחוז
1	אזור בית קברות	16332	81%
2	דרך מוצעת	3900	19%
	סך הכל	20232	100%