

ע"מ
 18594

מרחב תכנון מקומי - מעלה נפתלי


מעלות

תשריט מצורף לתכנית מפורטת

מס': 7530/ג

המהווה תיקון לחלק מהשטח הכלול:
 בתכנית שכון צבורי מעלות מס': 2/53/5
 ואשר הוכנה עפ"י חוק שכונים ציבוריים
 (הוראת השעה תשכ"ד 1964).

ובתוכנית ג/5166 המופקדת (תשריט ותקנון).



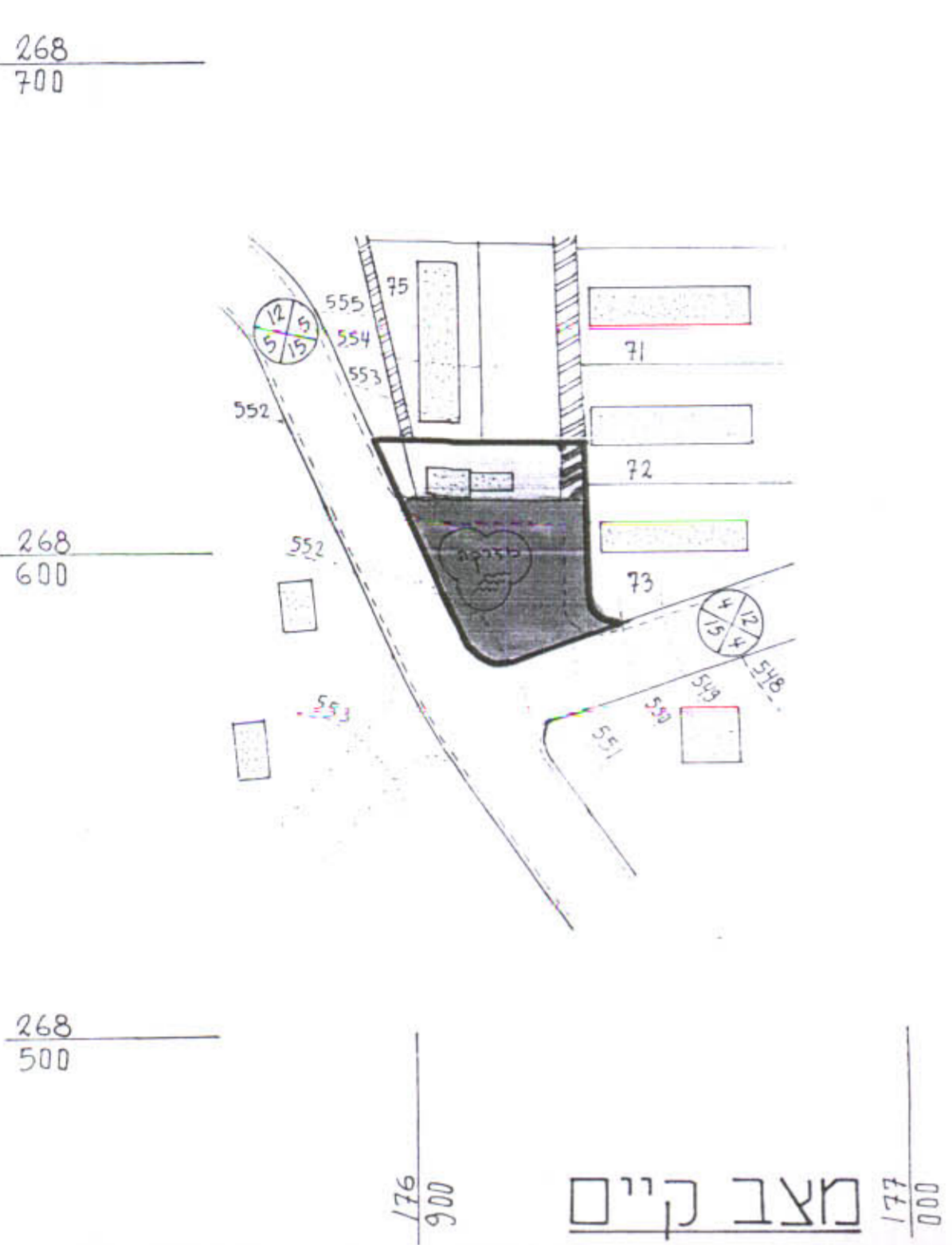
מחוז: הצפון
 נפה: עכו.

מועצה מקומית: מעלות תרשיחא.

שטח התכנית : 1.5 דונם

קנ"מ : 1:1250

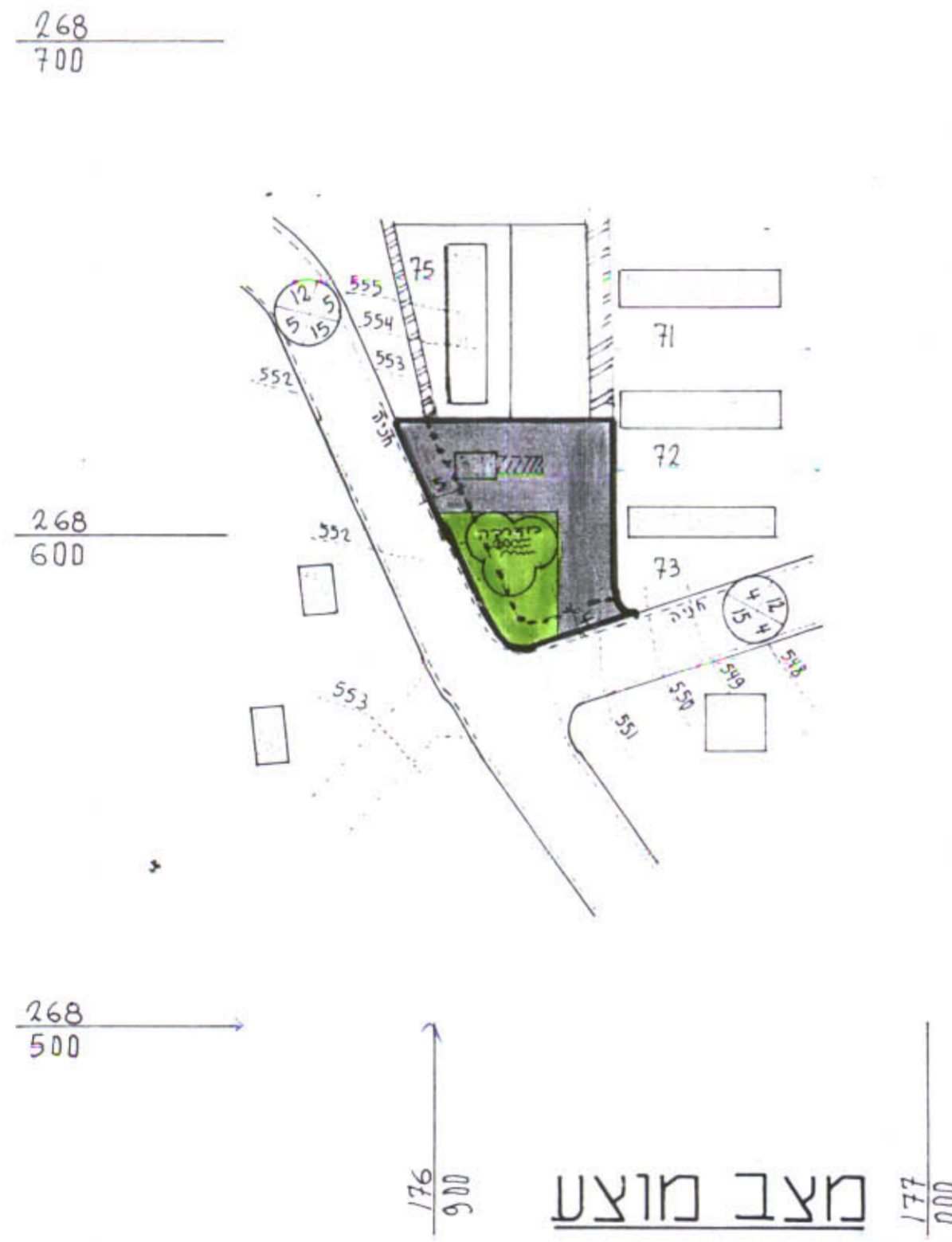
גוש : 18384



מצב קיים

תכנית מאושרת שכון צבורי מעלות 2/53/5
 תכנית מאושרת תב"ע ג/5166 ק.מ. 1:1250

בעל הקרקע:
 מגיש התכנית:
 יוזם התוכנית:
 עורך התכנית:



מצב מוצע

תכנית שטח מוצעת ק.מ. 1:1250

מנהל
 מקרקעי ישראל

מקומית
 מעלות תרשיחא

מועצה מקומית
 מעלות תרשיחא

אריה גורן-אדריכל



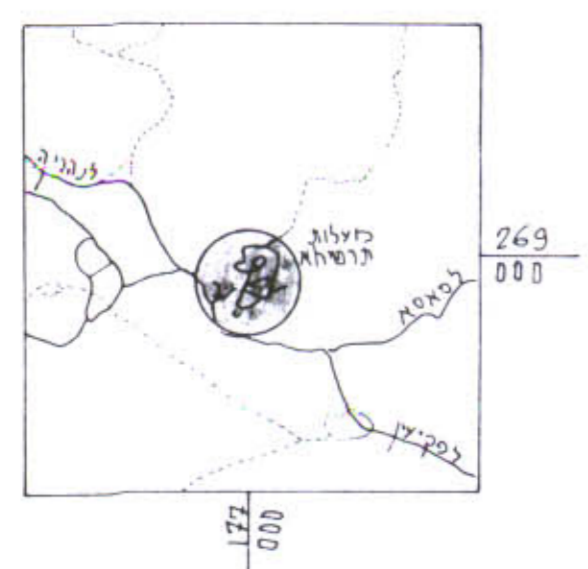
(Handwritten signature)

מקרא:

- גבול התכנית
- שטח מסחרי
- אזור מגורים - 3-4 קומות
- דרך מוצעת
- מס' הדרך
- קו בניין
- רוחב הדרך
- שטח ציבורי פתוח
- דרך גישה (זכות מעבר)
- קו בניין
- מבנה קיים
- מבנה מועד להריסה

חאור השטח	צבע השטח	השטח בדונם	השטח ב-%
שטח מסחרי	אפור	1.025	68.33
שטח ציבורי פתוח	ירוק	0.475	31.67
סה"כ		1.500 ד'	100%

אישורי הועדות:



תרשים סביבה ק.מ. 1:100,000

ע"מ
 חוק התכנון והבניה תשכ"ה - 1965
 אישורי תכנית מס' 7530
 תאריך: 28.4.93
 סגן מנהל התכנון

הודעת יזם אישור תכנית מס' 7530
 תוכנית בלי קשר לזו שמוסר מס' 4302
 מס' תכנית: 30145 קט"מ 31