

מתוזג הכפוף

מרחב תכנון מקומי בית טאן

תכנית מס': 3850

המהווה שינוי לתרש"צ 1/14/1

שינוי יעוד קרקע מאיצוד לתכנון מחדש למגורים "א" ולניה.

גוש: 22891 חלקה: חלק כ 81-82-83-90

שטח התכנית: 1.700 דונם

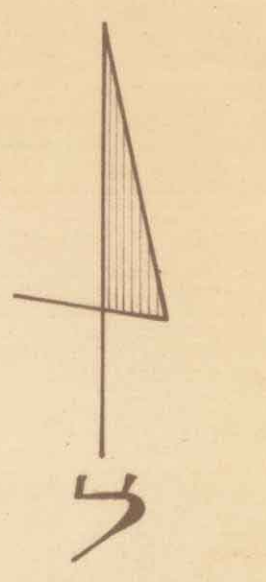
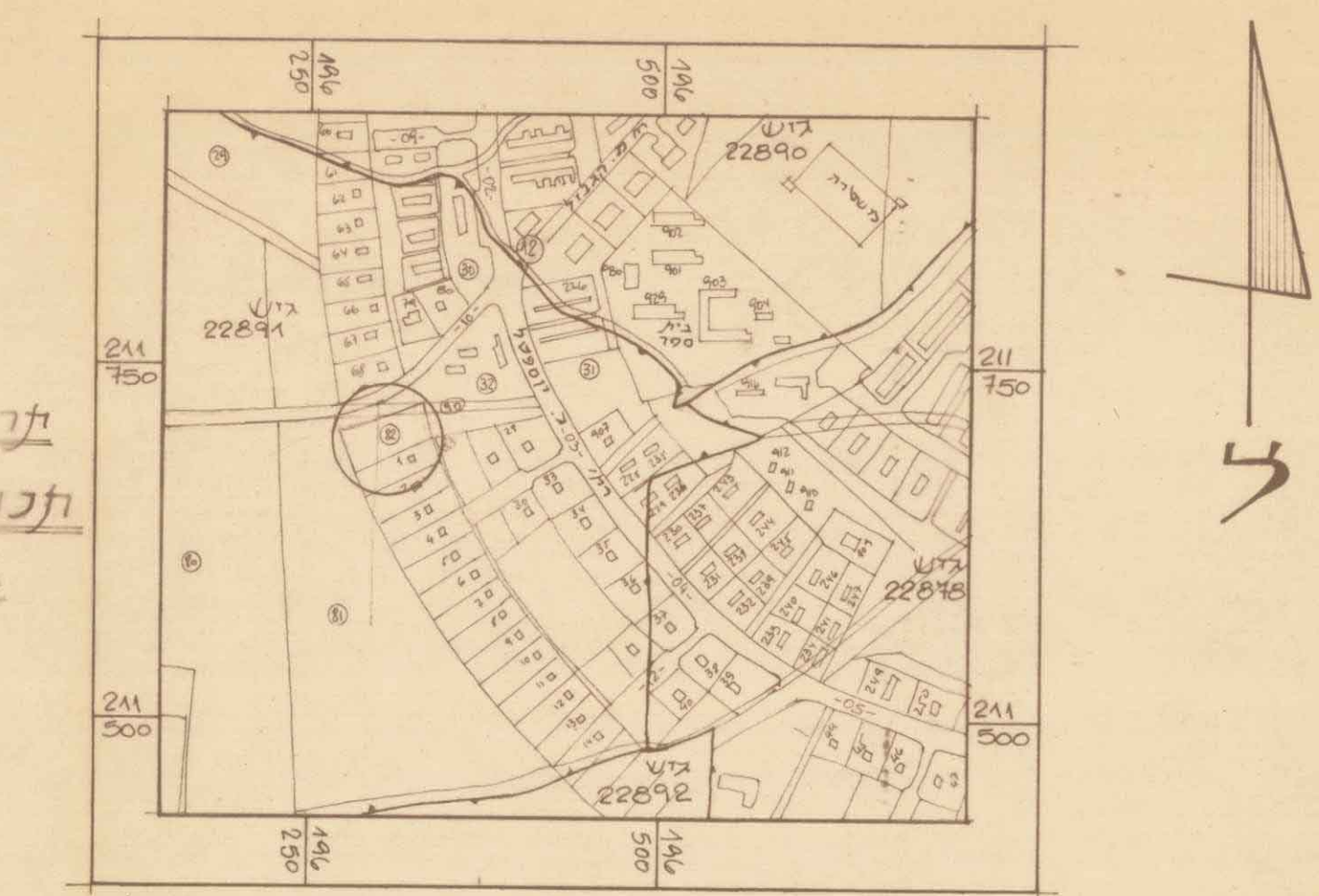
תכנית מס' 3850  
 מרשמת לנתן חוקי ילוקע  
 תשרי 1965 עמ' 2631

עורך התכנית: סוהיל כ. סאבא  
 מהנדס בינוי  
 נפרד ת.ד. 200  
 טל: 54929

יוזם התכנית: שיחזי ברוך  
 בית טאן

מסדר הפנים  
 חוק התכנון והבניה תשכ"ה-1965  
 מס' 2032  
 מרחב תכנון מקומי  
 תיקון מס' 3850  
 הועדה המחוזית בשיבתה ה- 4/81  
 מיום 11.11.65 החליטה לתת חוקף לתכנית המבוקש לעיל.  
 סגן מנהל מחוז

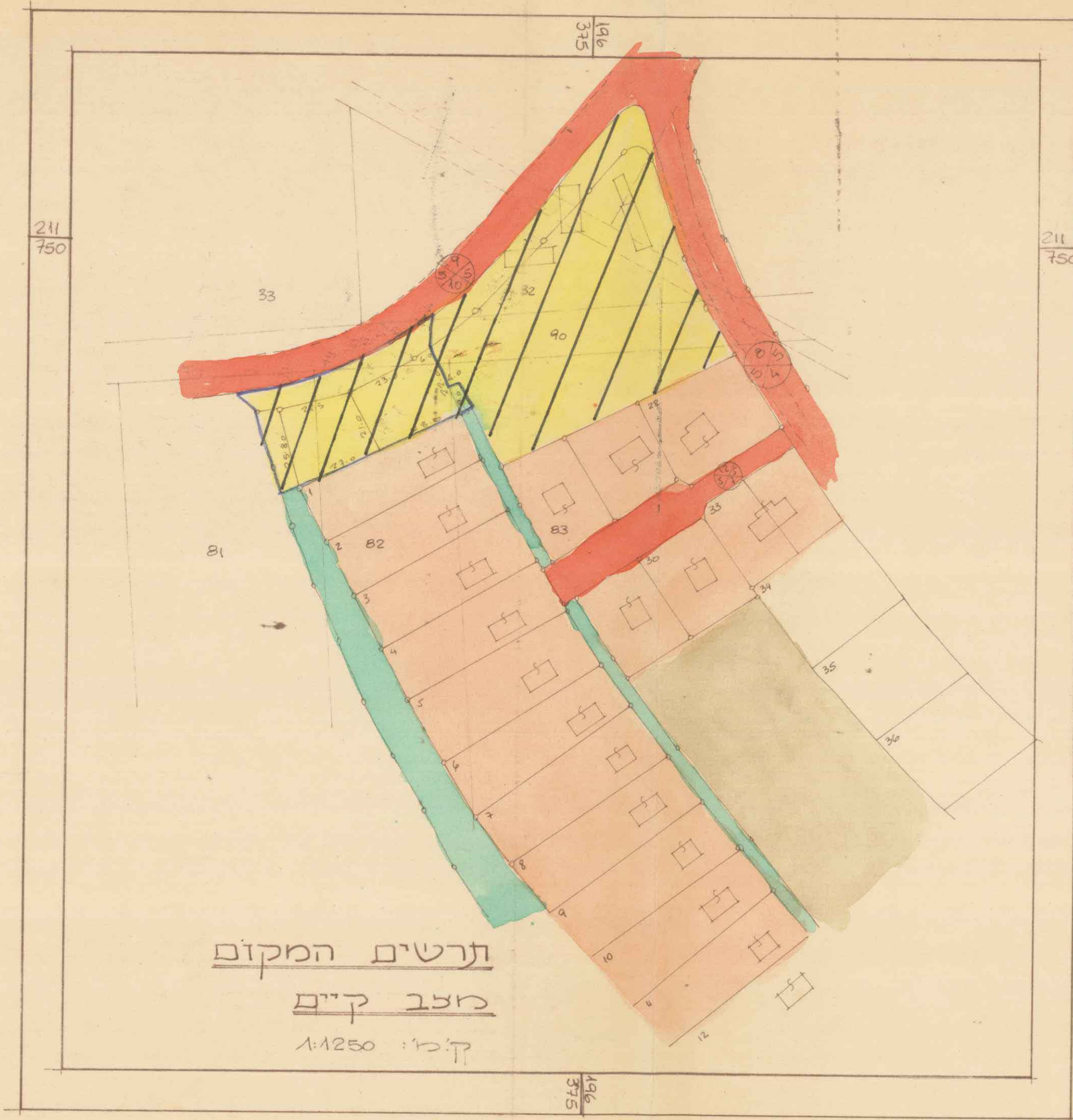
תכנית מס' 3850  
 מרשמת לנתן חוקי ילוקע  
 תשרי 1965 עמ' 2631



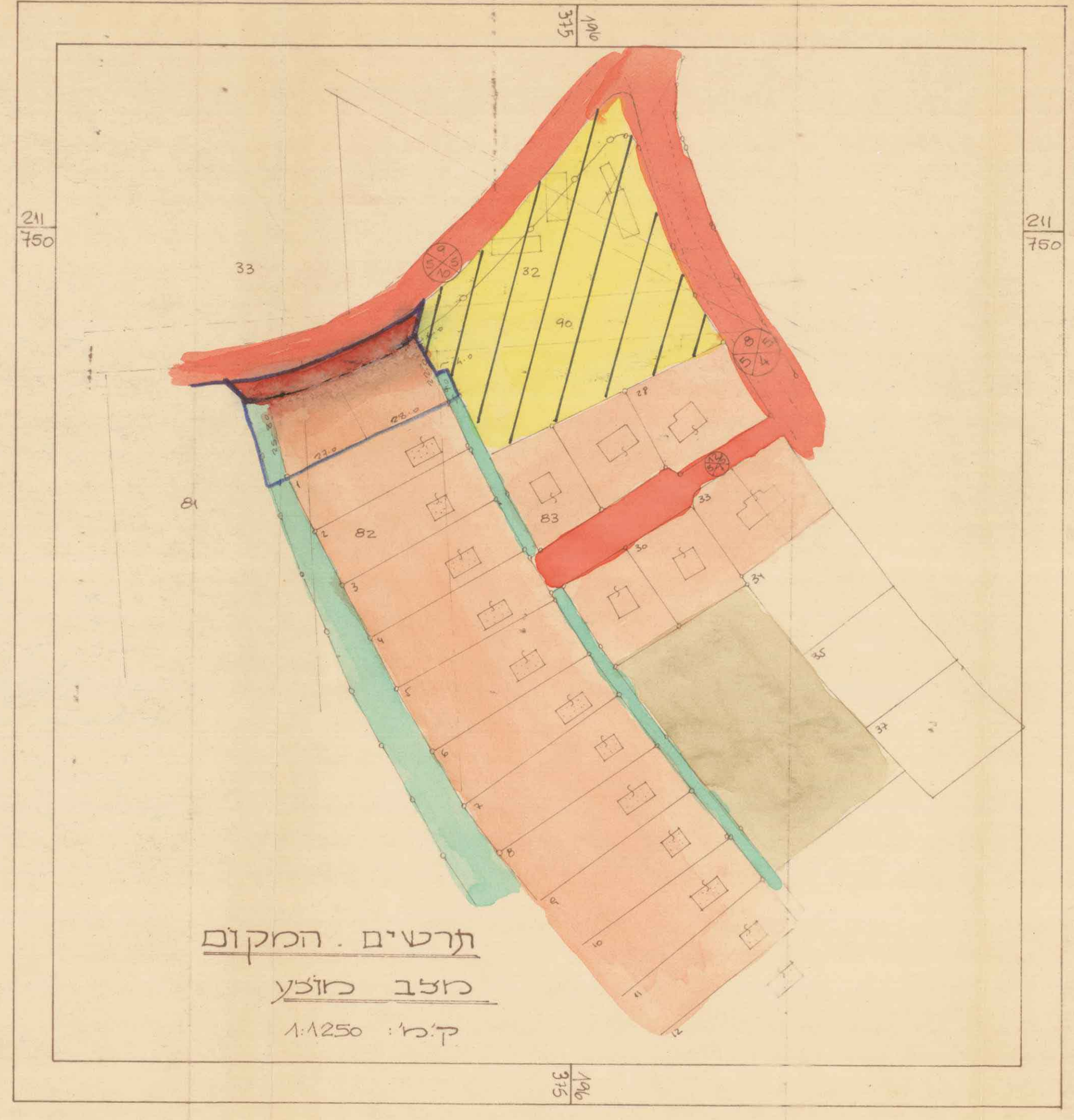
תרשים גושים  
 תכנית הסביבה  
 ק"מ: 1:5000

מקרא

	איזור לתכנון מחדש		גבול התכנית
	איזור כגורים "א"		גבול ומסל גוש 22892
	שטח כיבודי פתוח ושביעים		מס הדרך קווי בניה רוחב הדרך
	כביש מאושר		גבול ומסל חלקה 12
	שטח לבנוי ציבורי		



תרשים המקום  
מצב קיים  
 ק"מ: 1:1250



תרשים המקום  
מצב מוצע  
 ק"מ: 1:1250