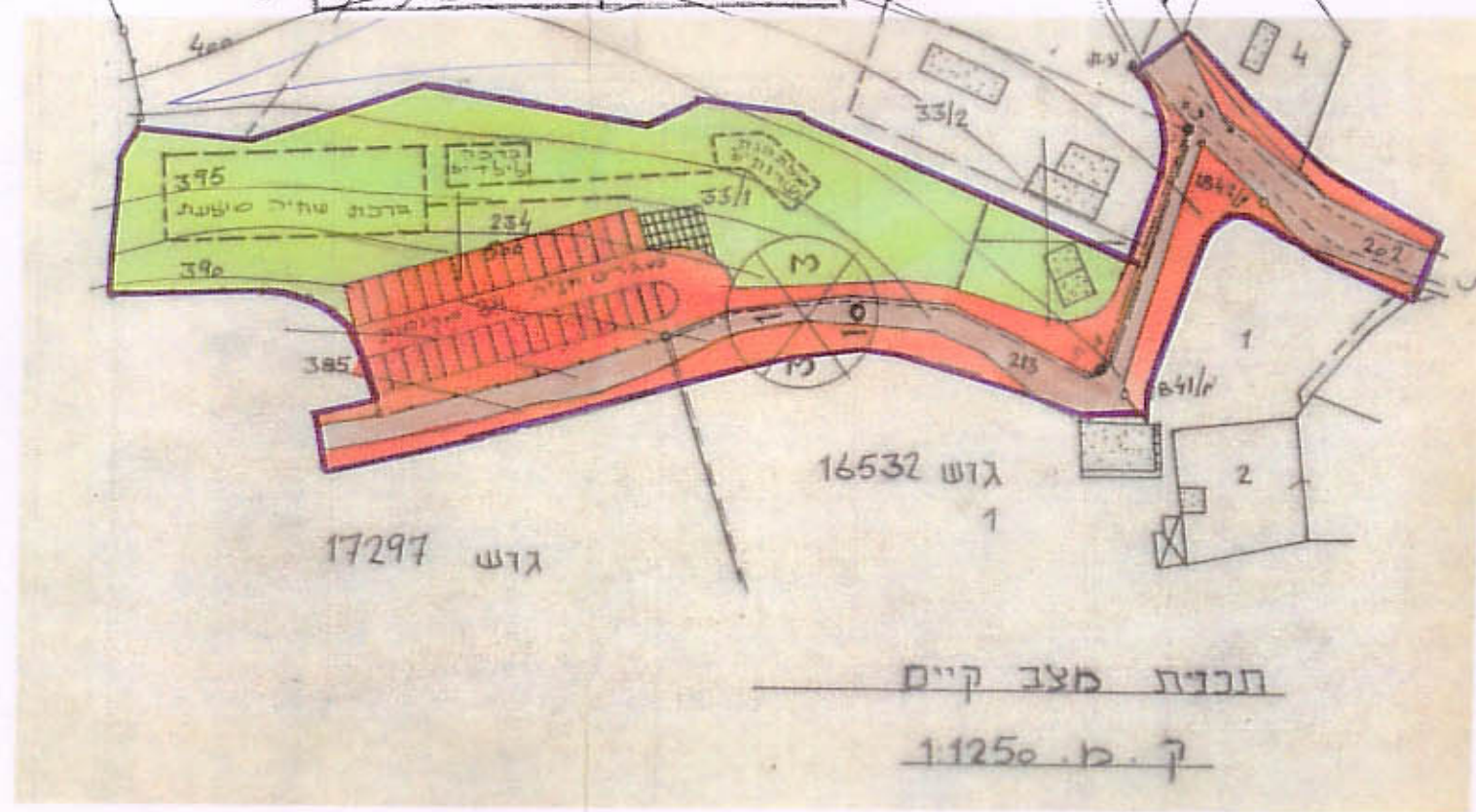


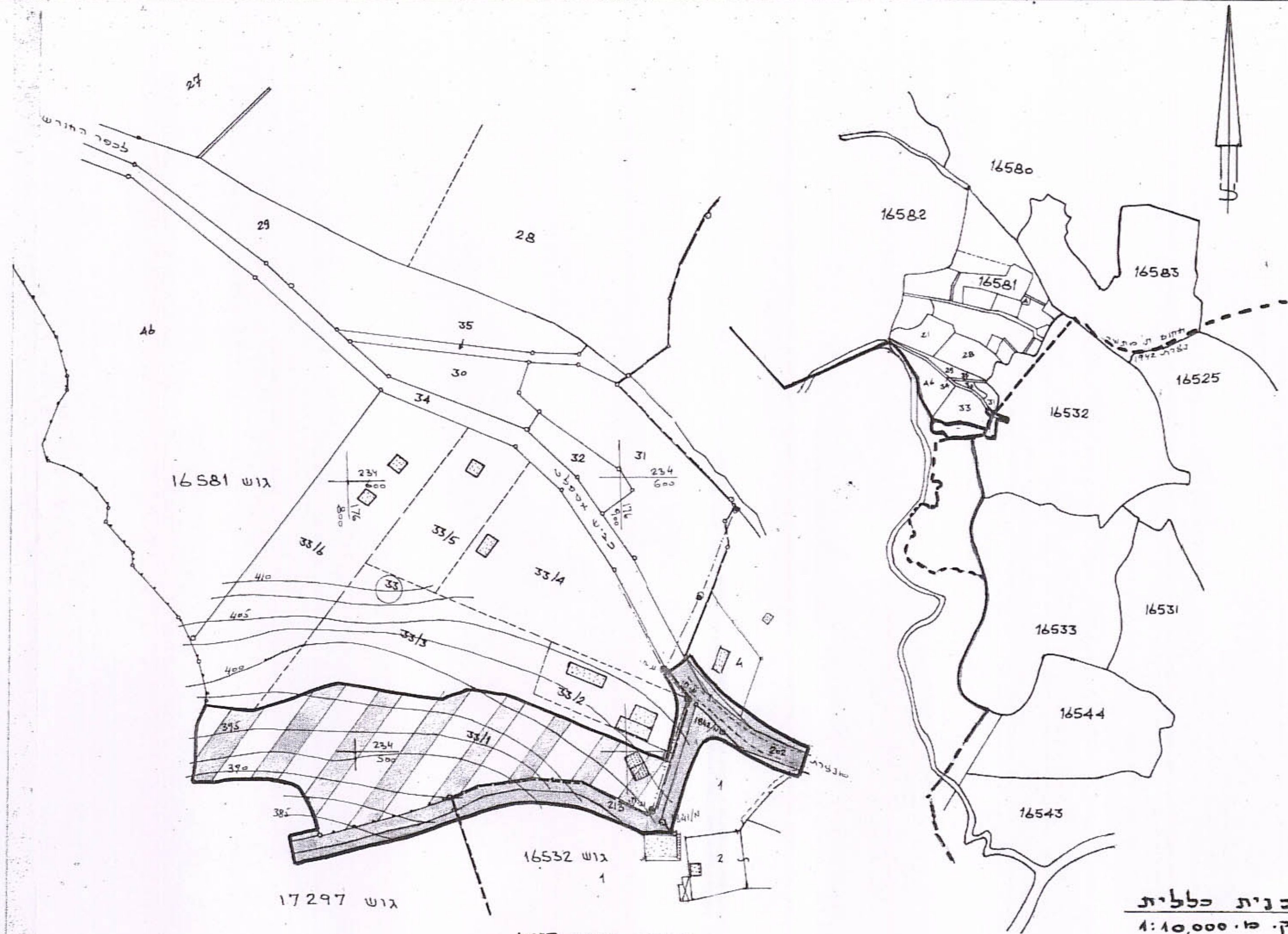
יחיד השטח	שטח בממ"ר	אחוז
ספורט	3825	50
דרכים	3825	50
סה שטח התכנית	7650	100

תכנית מס' 2946
 ארבעה לוחות חוק פרטית
 תאריך: 29.11.79
 מס' חוק: 394

חוק התכנון והבניה תשנ"ה-1965
 חוק התכנון והבניה תשנ"ה-1965
 מרחב תכנון מקומי
 תכנית מס' 2946
 תאריך: 29.11.79
 מס' חוק: 394



תכנית מצב קיים
 ק. ס. 1:1250

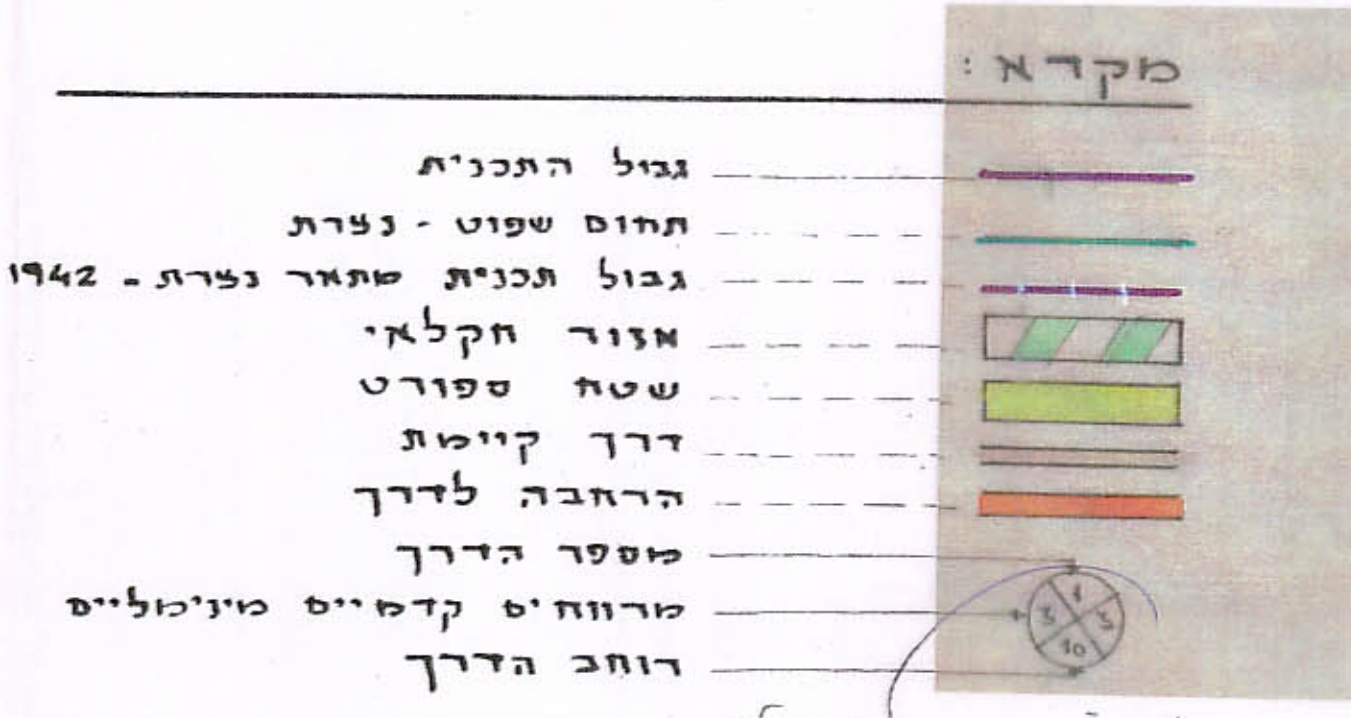


תכנית מצב קיים
 ק. ס. 1:10,000

מחוז הצפון
 מרחב תכנון מקומי - נצרת
 תכנית מס' 2946
 יעוד שטח לספורט - נצרת
 ק. ס. 1:1250

המקום : נצרת : גוש 16581, חלק מחלקה 33, גוש 16532 חלקים 1, 4, 5, 20, 213, יוזם התכנית : תופיק חרבגי ואחיד - נצרת, אוס-קובי בעל הנכס : מאמרי חרבגי, ס.מ. ישראל ובעלים פרטיים. עורך התכנית: אילי נחלה - אדריכל - נצרת, רא סאולוס וי שטח התכנית : כ. 7650 מ"ר

חתימות : יוזם התכנית, בעל הנכס, עורך התכנית
 תאריך: 29.11.79



א. עזריאל
 لجنة اقليمية للتخطيط والبناء - بلدة الناصرة
 מינהל המקומי לתכנון ובניה - עיריית נצרת