

מרחב תכנון עיריית נצרת

מחוז הצפון

תכנית מס' 1749

שנוי לתכנית מתאר מנדטורית מס' 50/42 ר.פ.
שפורסמה ב. 1533 ר.פ. ב. 14/11/46

ערק השטח: שטח צבירי לשטח מגורים.
שטח תלוכנית: - 16000 מ"ר
שטח המגרש: - 9277 מ"ר
יוזם התכנית:
בעל הקרקע:
עורך התכנית: אלוטון סג"ל - נצרת

תאריך: **מקרה**

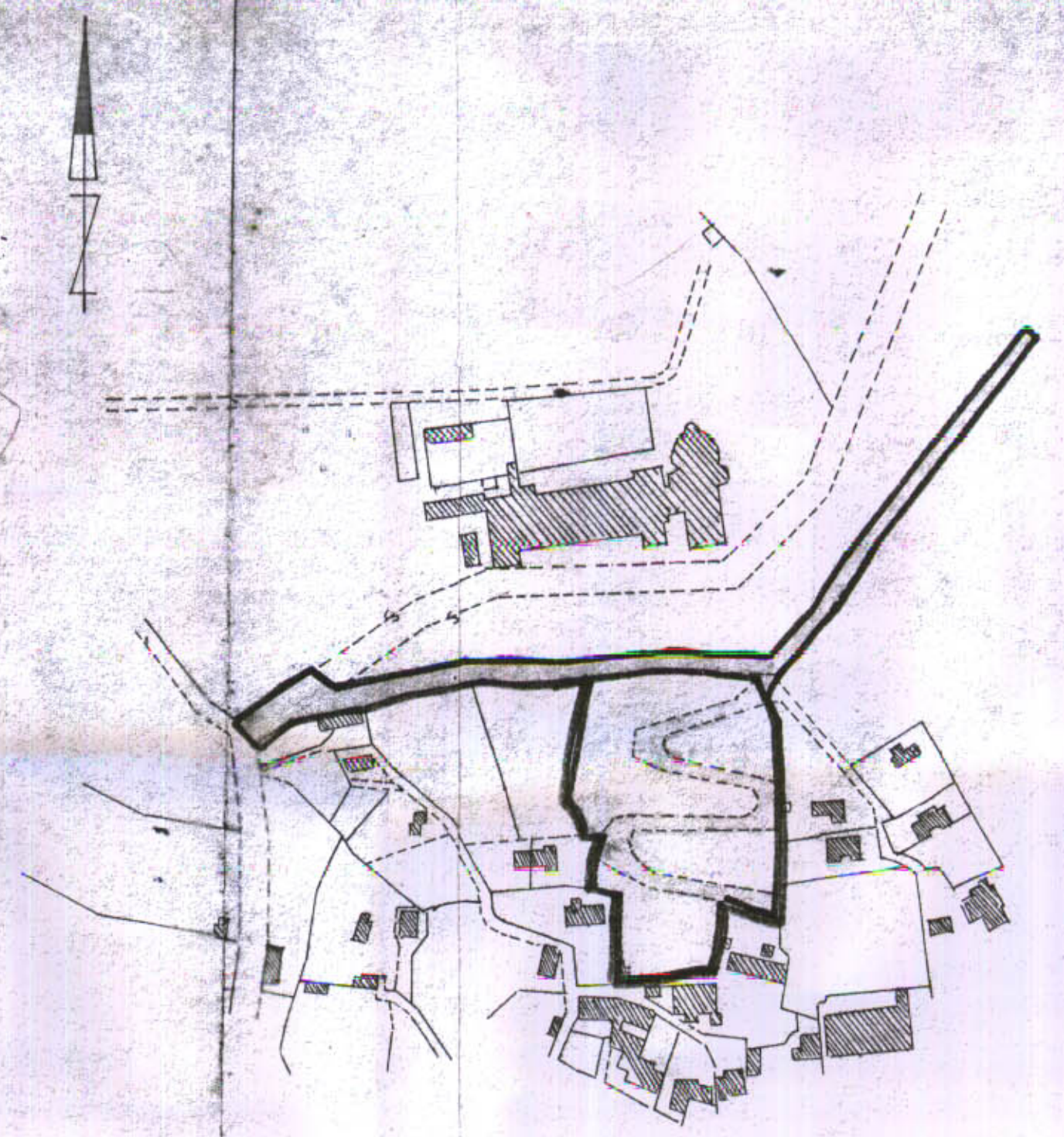
מס' חלקה	שטח חלקה	שטח שטחים
1/2	522-	522-
2/2	688-	688-
3/2	444-	444-
4/2	522-	522-
5/2	564-	564-
6/2	505-	505-
7/2	560-	560-
8/2	542-	542-
9/2	650-	650-
10/2	609-	609-
11/2	600-	600-
12/2	523-	523-
13/2	316-	316-
14/2	125-	125-
דרג	1857-	1857-
שביל	200-	200-
סה"כ	9277-	9277-

מסדר הפנים
חוק התכנון והבניה תשכ"ה-1965
מחוז **צפון**
מרחב תכנון מקומי
תכנית **מרחב תכנון מקומי מס' 1749**
הועדה המחוזית בשיבתה ה- **87**
מיום **18.11.74** החליטה להפקיד את
התכנית והצרכים לעיל.
יושב ראש הועדה

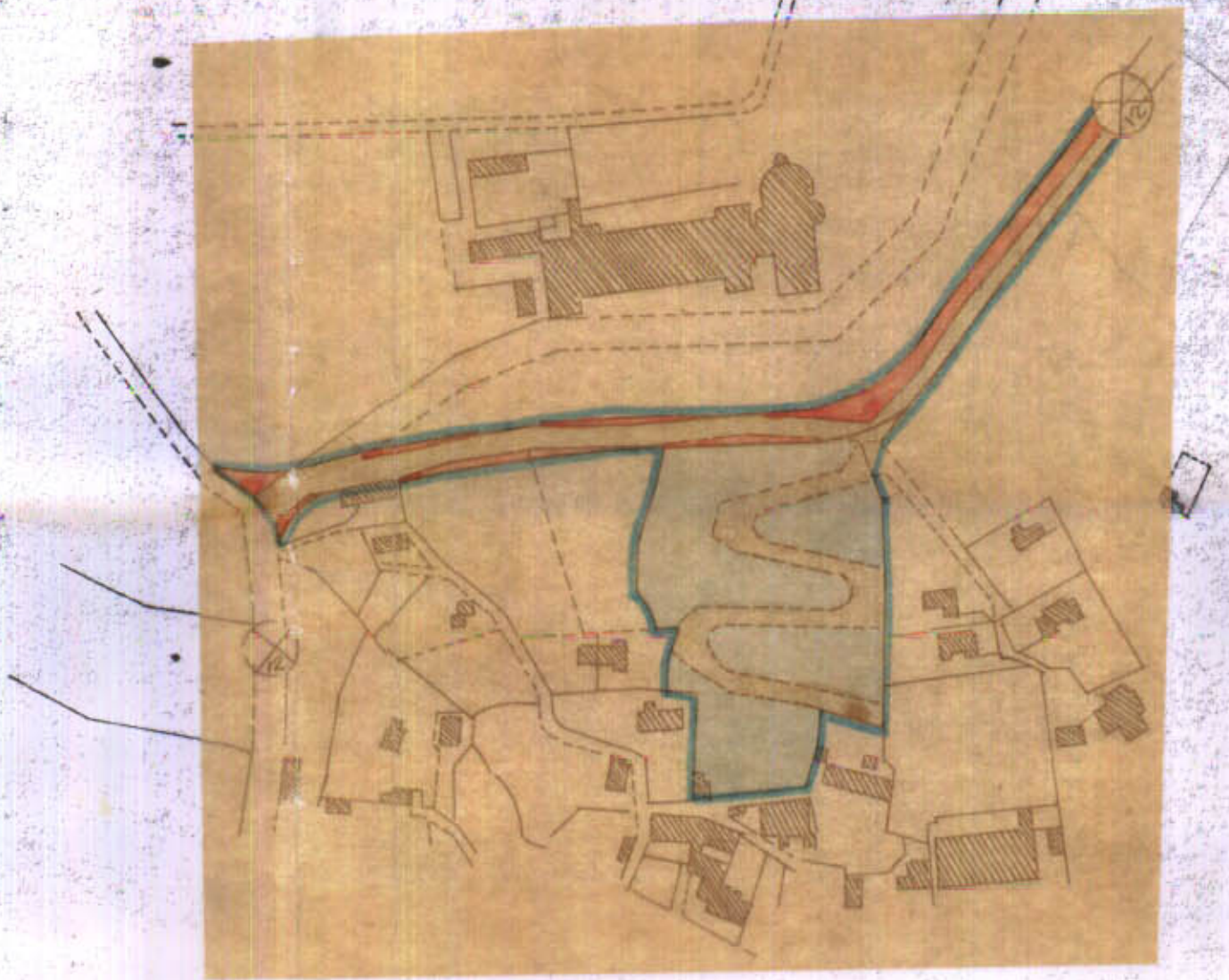
- גבול התכנית
- גבול התכנית
- דרך קיימת
- דרך חדשה או הרחבת דרך
- שטח פרטי הרוק
- שטח מגורים
- מס' דרך
- הרחבת דרך
- מרחב הדרך

الجهة المختصة بالبناء وتنظيم المدن
البلدية رقم 5 تاريخ 4.12.74
تقرر تصديق هذه الخطة وارسال توصية لجنة الوافية
بالواقعة لها
مطلوب لتاسير حياضها او التخلص منها
على الفور
مدير البلدية
مهندس التخطيط

COLLEGE OF ADOLESCENT
BOSSCO
ORUV
NAZARETH - ISRAEL



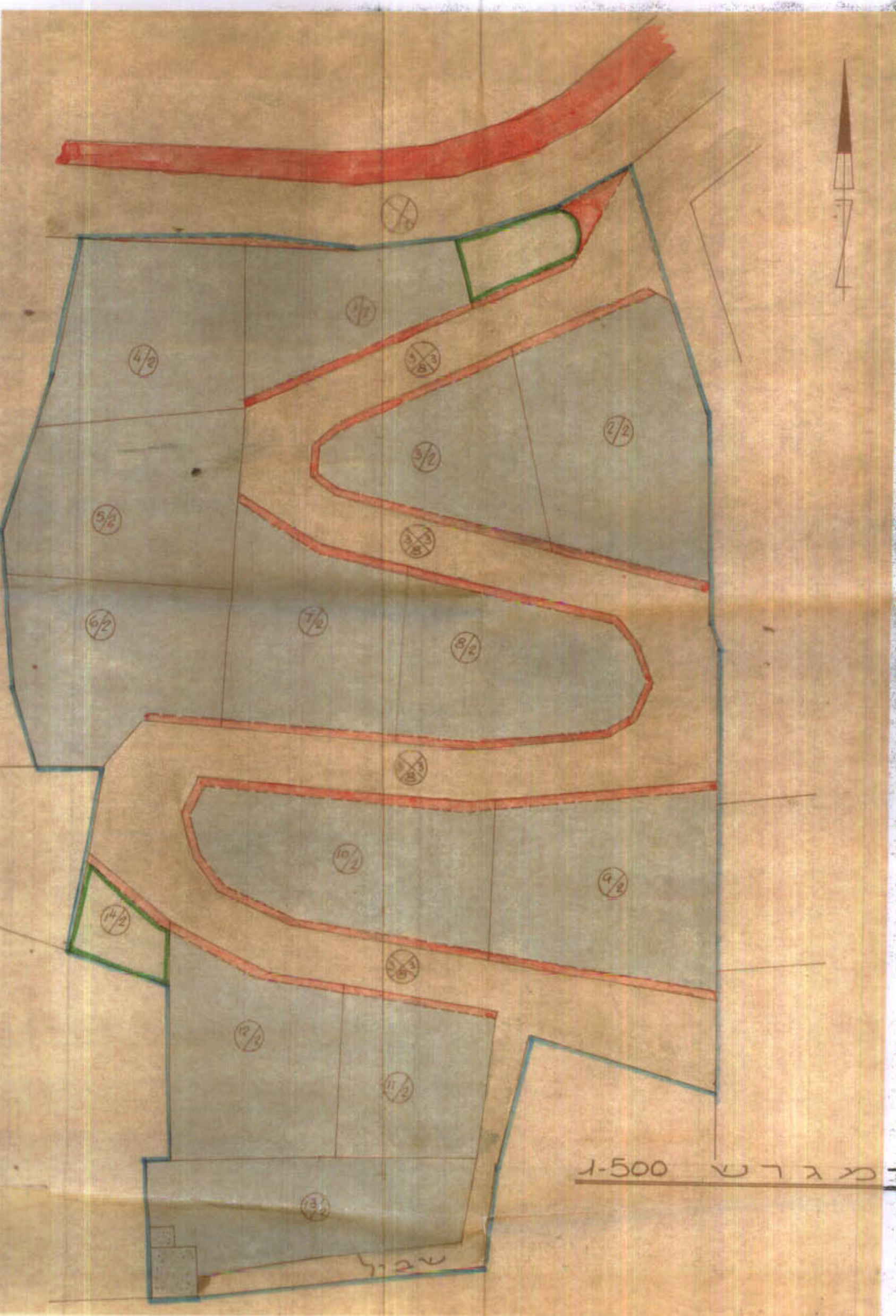
מצב קיים 1:2500



מצב מוצע 1:2500

מסדר הכוים
חוק התכנון והבניה תשכ"ה-1965
מחוז **צפון**
מרחב תכנון מקומי
תכנית **מרחב תכנון מקומי מס' 1749**
הועדה המחוזית בשיבתה ה- **117**
מיום **8.12.75** החליטה לתת תוקף
לתכנית והצרכים לעיל.
יושב ראש הועדה

תכנית מס' 1749 מורסמה למתן תוקף מילוקים
תשרי 1975 מס' 2203 מיום 3.12.75



תשרים 1:500