2001698

K

תש"ן 1218 בתיק
B-בתיק

~~בקו הכלול~~

מרחב תכנון ~~שלד מרחבי~~ מקומי בקו הגליל

תכנית מס' 1218

יעוד: חלק מחלקה 73 בגוש 19517 לתעשיות ומלאכה

בית בן

ק.מ. 1:1250

הנאור	חלקה	שטח	אחוזים
אזור תעשיה	73	25.54	20.0%
דרך	73	1.4	1%
דרך	5	1.46	35.0%
סה"כ		4.76	

גוש: 19517 חלקות 73/22

גוש: 19517 חלקות 13/22

שטח התכנית: 40 מ"ר

היזם: יוסף עצמאי תמיר ז. חמתי עצמאי תמיר

בעל הקרקע: -"-

המתכנן: מהנדס ב. ריכטר - עכו

מקרא

- גבול המרחב הכפרי
- גבול התכנית
- גבול הגוש
- גבול חלקה הקיימת ומספרה
- גבול המגרש המוצע ומספרו
- מיקום שמורת אדמה קרקע כפרי
- דרך קיימת
- דרך חדשה
- שטח למיבנה מבודים גבול
- שביל
- קו בנין
- מעבר הדרך
- קו בנין מינימלי
- רוחב הדרך

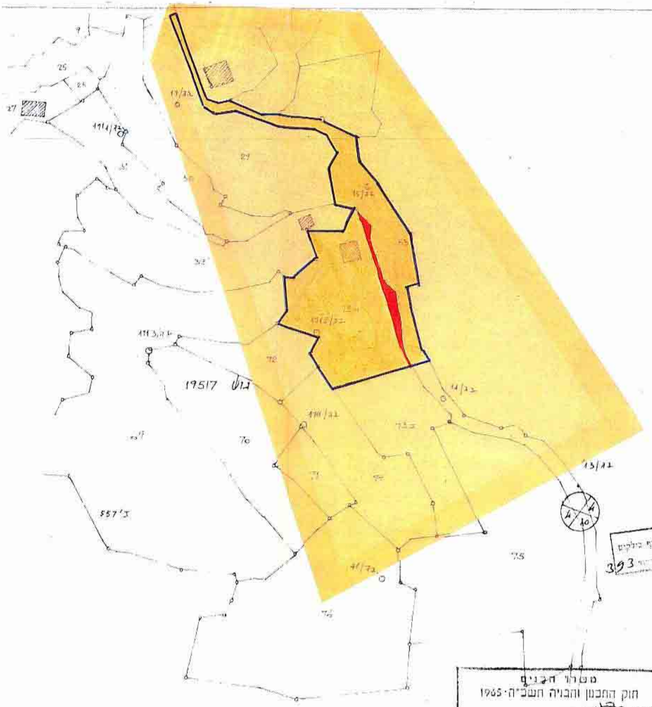

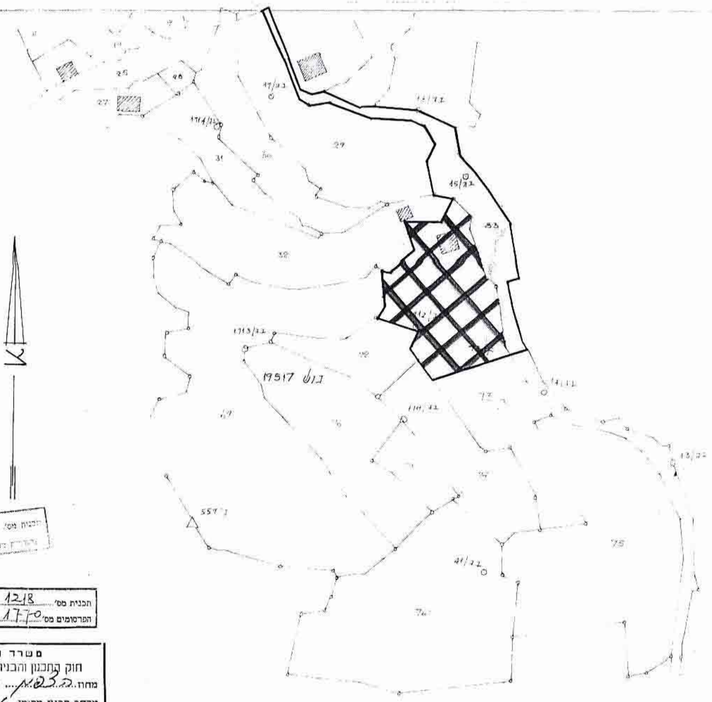

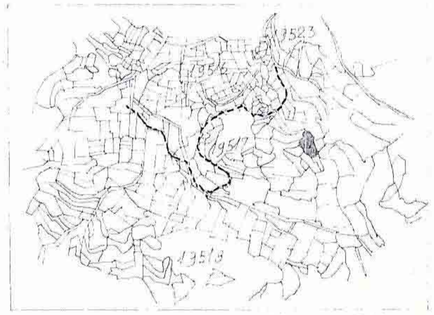

תכנית מס' 1218 מרחבית לתקן תוקף בילקוט הפרסומים מס' 1873 עמוד 393 מיום 26.10.92

תכנית מס' 1218 מרחבית לתקן תוקף בילקוט הפרסומים מס' 1770 מיום 28.10.71 עמוד 173

משרד הפנים
חוק התכנון והבניה תשכ"ה-1965
מחוז: חיפה
מרחב תכנון מקומי: הגליל
תכנית: מאחר מס': 1218
הועדה המחוזית בישיבתה ה: 35
מיום: 21.12.71 החליטה לתת תוקף לתכנית לעיל.
יושב ראש הועדה המחוזית
סגן מנהל כללי להתכנון

משרד הפנים
חוק התכנון והבניה תשכ"ה-1965
מחוז: חיפה
מרחב תכנון מקומי: הגליל
תכנית: מאחר מס': 1218
הועדה המחוזית בישיבתה ה: 31
מיום: 21.12.71 החליטה להפקיד את התכנית/הנחיות לעיל.
יושב ראש הועדה המחוזית
סגן מנהל כללי להתכנון

תכנית זו ... על ... הפקדת ...