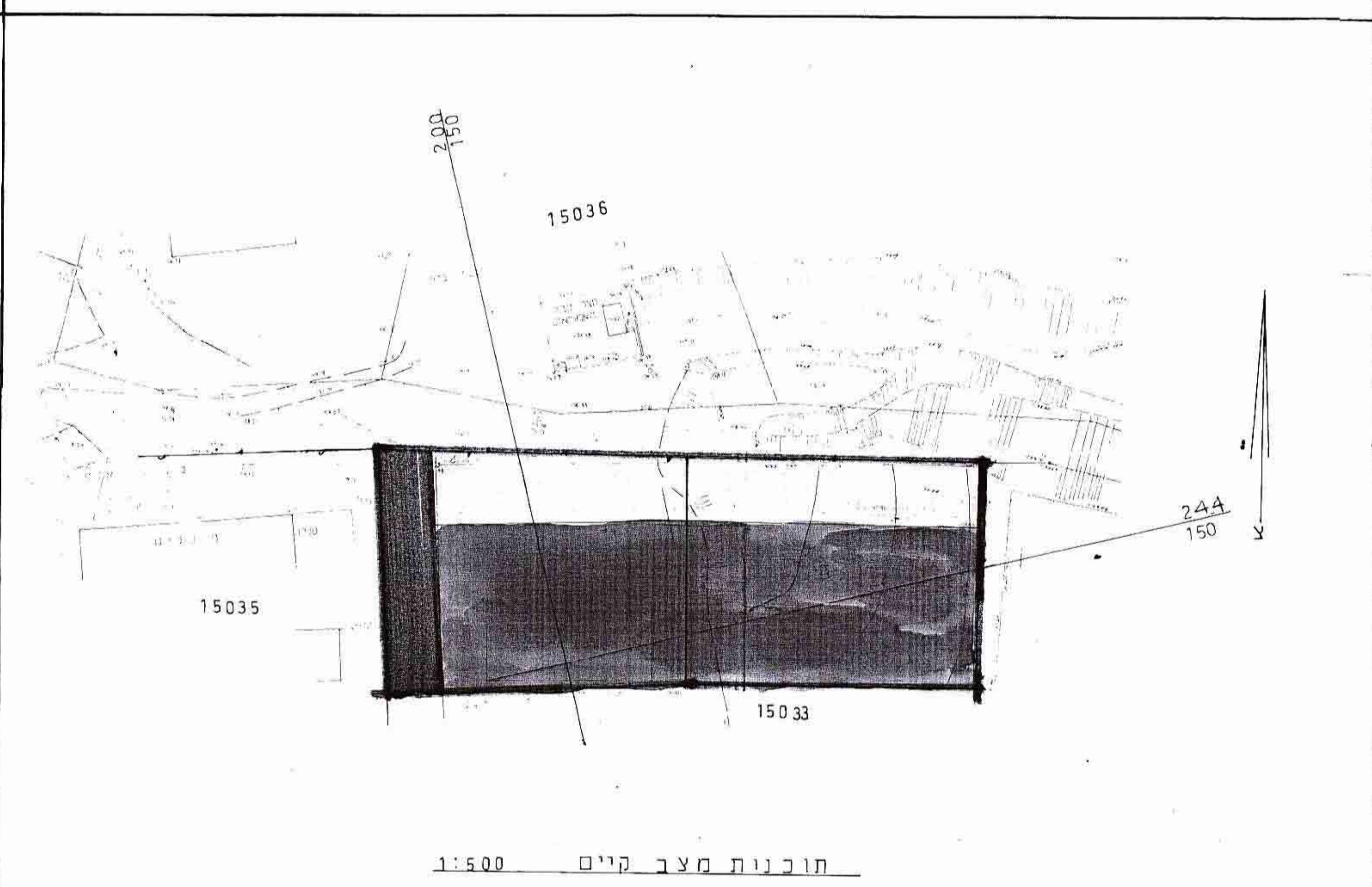
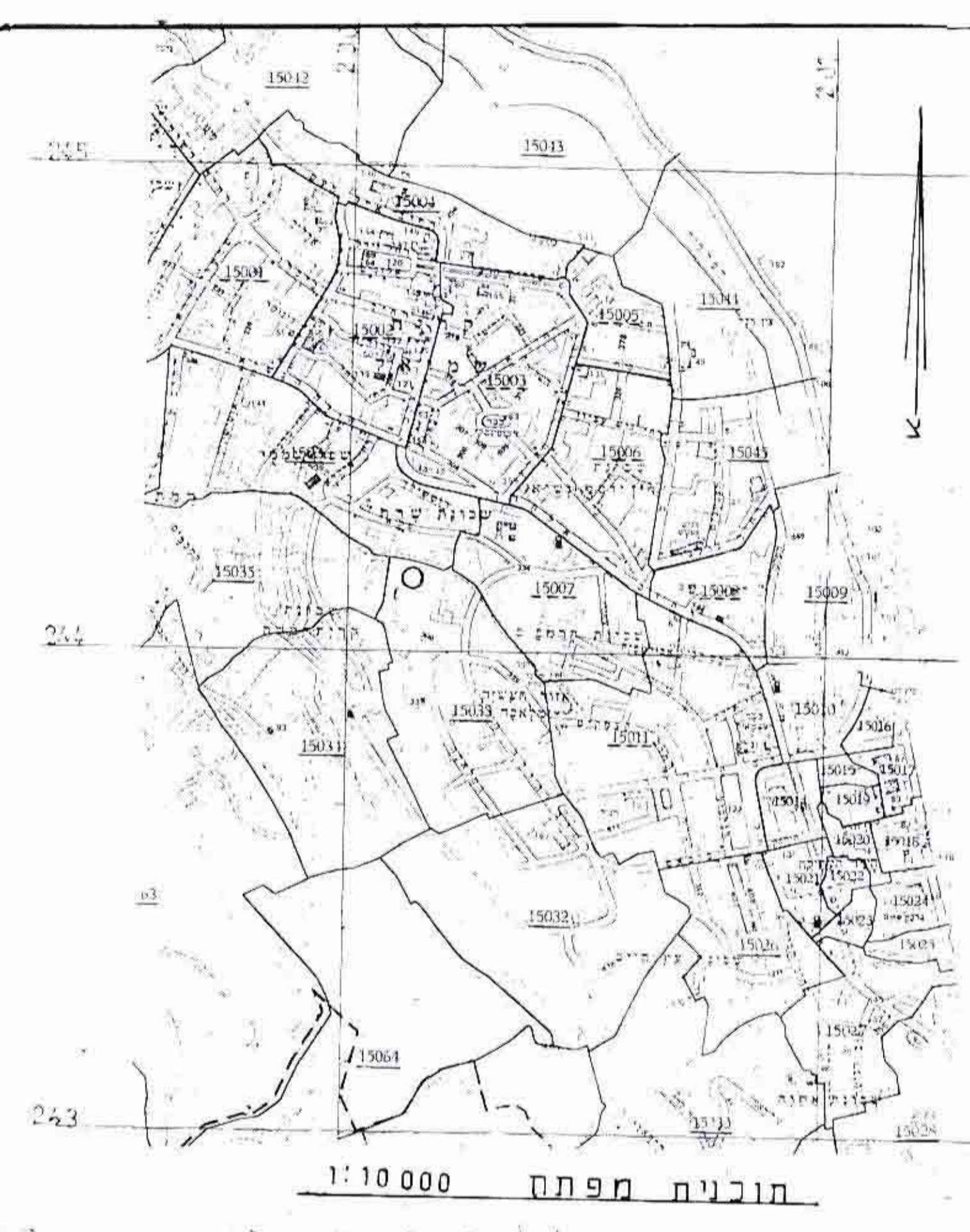


מחוז הצפון מרחב יטבריה  
 תוכנית מס' 7666/1  
 שינוי לתוכנית מס' 1872/א  
 גוש 15033  
 חלקות 2,1  
 שטח התוכנית 3.000 מר  
 קנ. מ. 1:500 1:10000

משרד המבחן  
 תוכנית מס' 7666/1  
 תאריך: 1.11.93  
 משרד המבחן  
 תאריך: 10.2.93

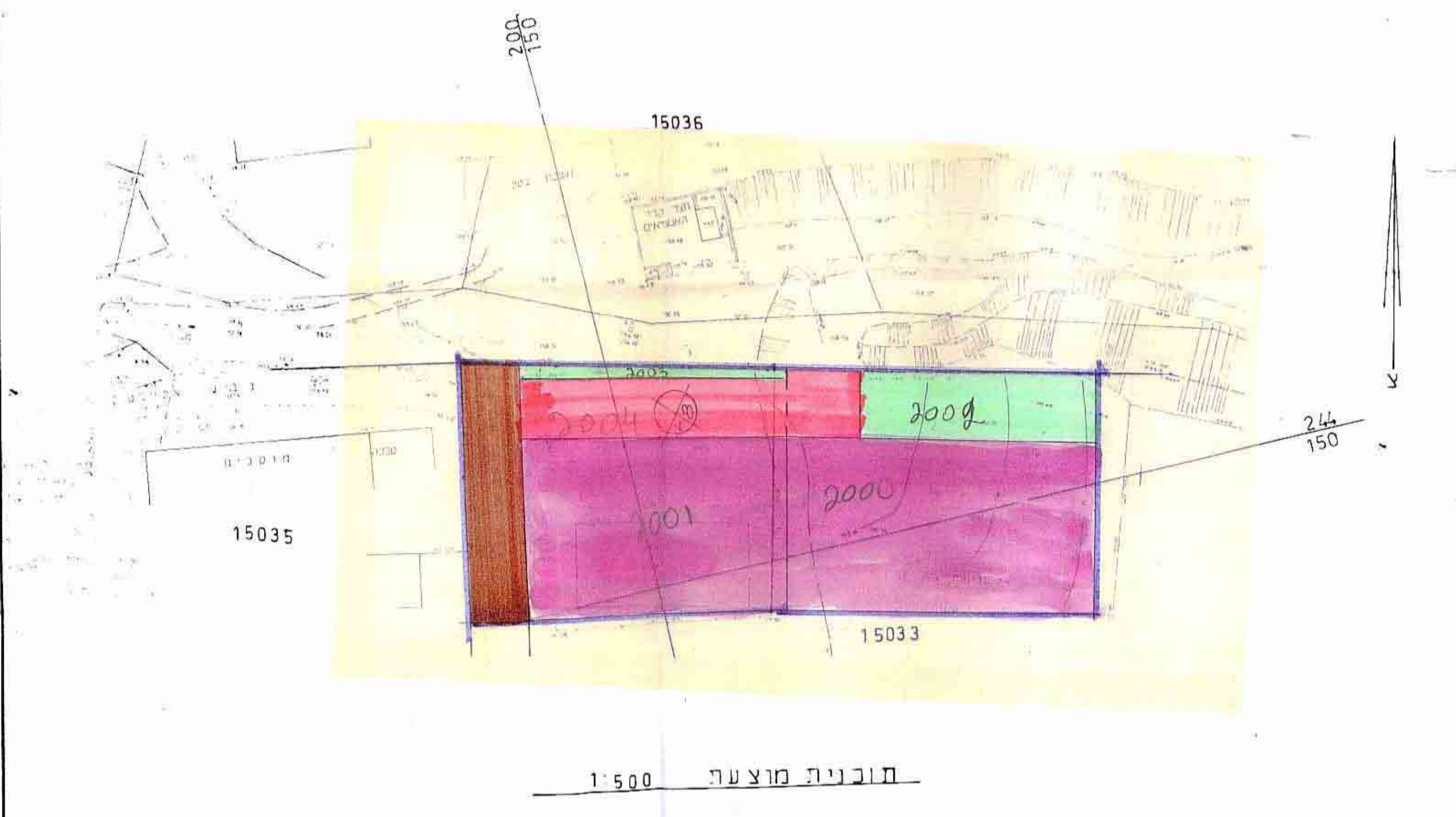


מס' א

גובה קרקע: 100 מ' (צפון), 150 מ' (דרום)  
 דרך קיימת: 10 מ' (צפון), 15 מ' (דרום)  
 דרך מוצעת: 10 מ' (צפון), 15 מ' (דרום)  
 שטח קרקע: 3000 מ<sup>2</sup>  
 גובה המבנה: 3 מ'  
 צפיפות בנייה: 100%

טבלת שטחים

ייעוד	שטח מר'	%
חשייה קיים	1.900	63
דרך קיימת	0.280	9
דרך מוצעת	0.410	14
ש.צ.פ.	0.410	14
סה	3.000	100



הת'מות

יזם התוכנית  
 עורך התוכנית  
 בעל הקרקע

בהמלצה / להפקדה / למינוח תוקף  
 תאריך: 1.11.93  
 מס' תכנית: 7666/1  
 תאריך: 10.2.93