

תכנית מפורטת מס' 4190

כאן

התוון


תכנית מפורטת ליישוב קיבוצי

קנ"מ 1:2500

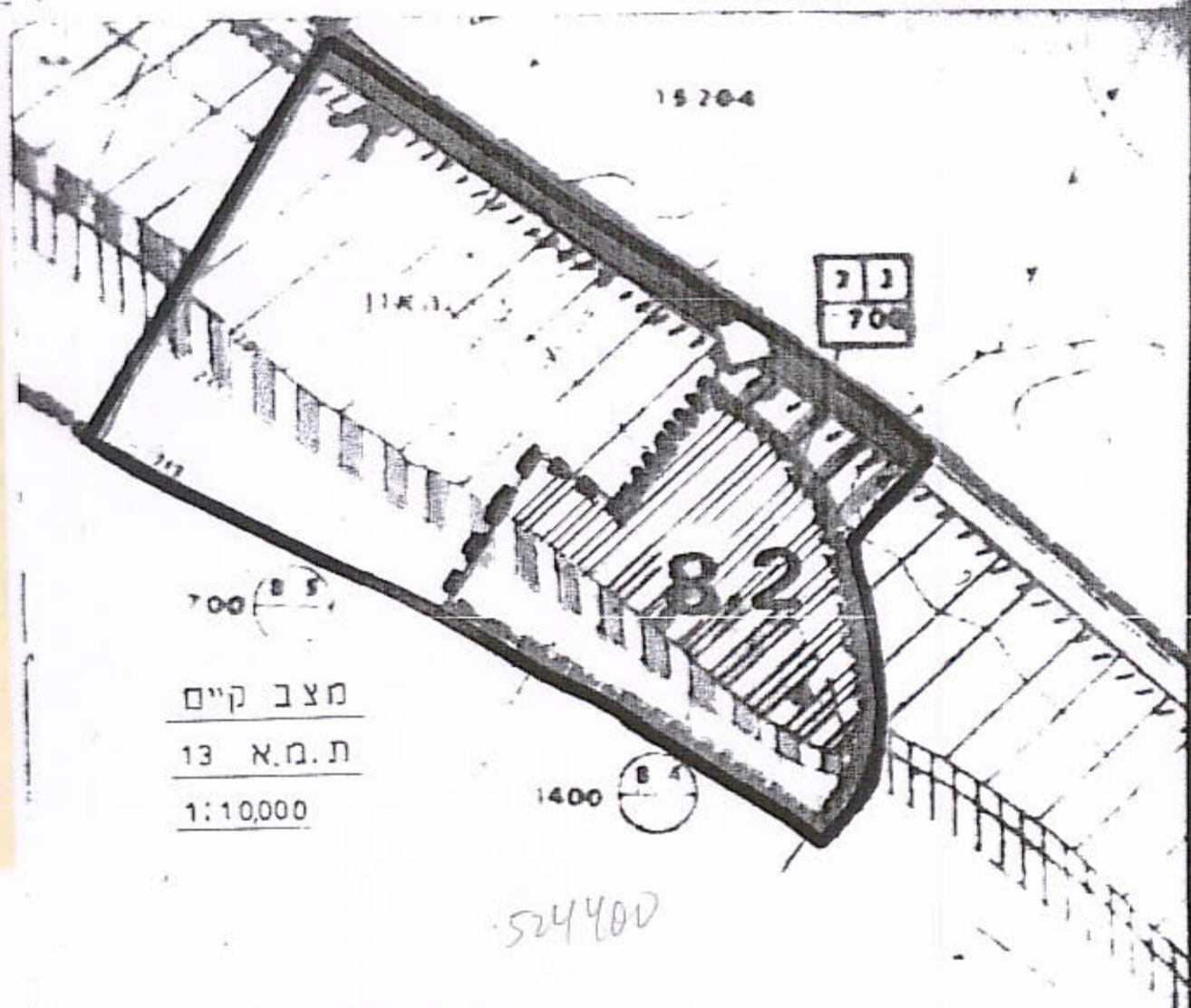
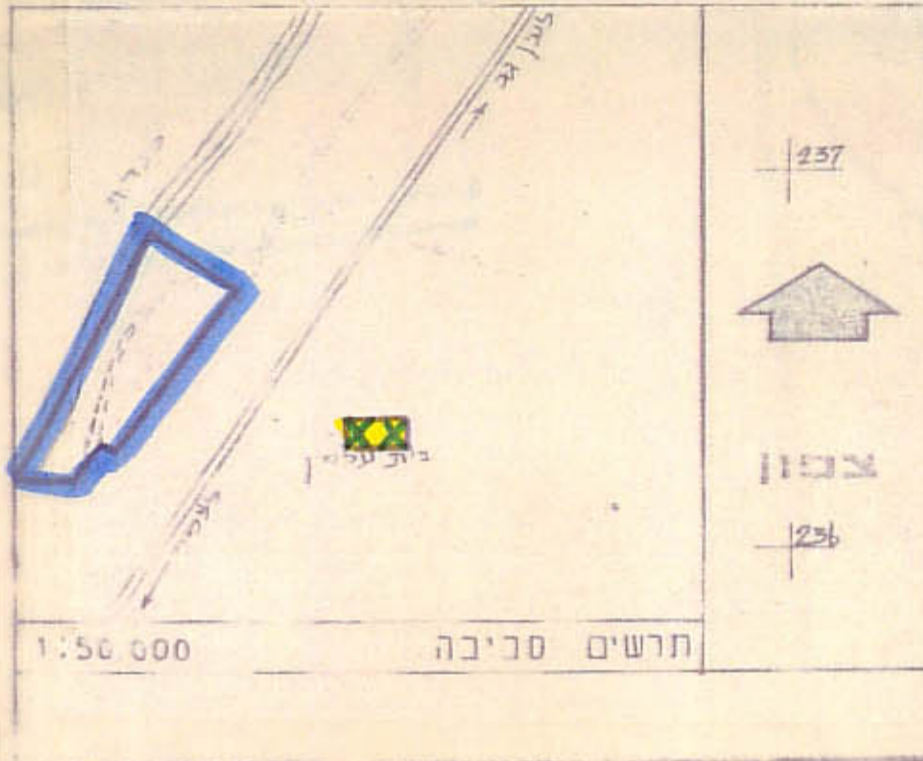
המחוז : הצפון
 נפה : כנרת
 מעצה אזורית : עמק הירדן
 נושאים : 15199, 15201, 15205
 שטח התכנית : 548.0
 בעל הקרקע : מנהל מקרקעי ישראל
 מגיש התכנית : האו"ם מ.א. עמק הירדן
 המתכנן : א.ב. תכנית

תאריך : 16.8.66
 מס' : 751166
 מס' : 751166

תכנית זו נכנסה לתוקף ביום 26.9.66
 ע"י הו"מ מס' 2699
 ע"י הו"מ מס' 2699
 ע"י הו"מ מס' 2699



- גבול מקטע 8.2
- גבול תכנית
- א. אזור מגורים
- ב. אזור ספורט
- ג. אזור פרטי פחוח
- ד. אזור משק ומלאכה
- ה. אזור אכסון
- ו. דרכים ציבוריות
- ז. חקלאות
- ח. חופי
- ט. תחנת מפלס המים 209-211
- י. תחנת מפלס המים 211-245
- פחיתות
- בינה ענמין



מבצב קיים
 ת.מ.א. 13
 1:10000

מבצב קיים
 ת.מ.א. 13
 1:10000