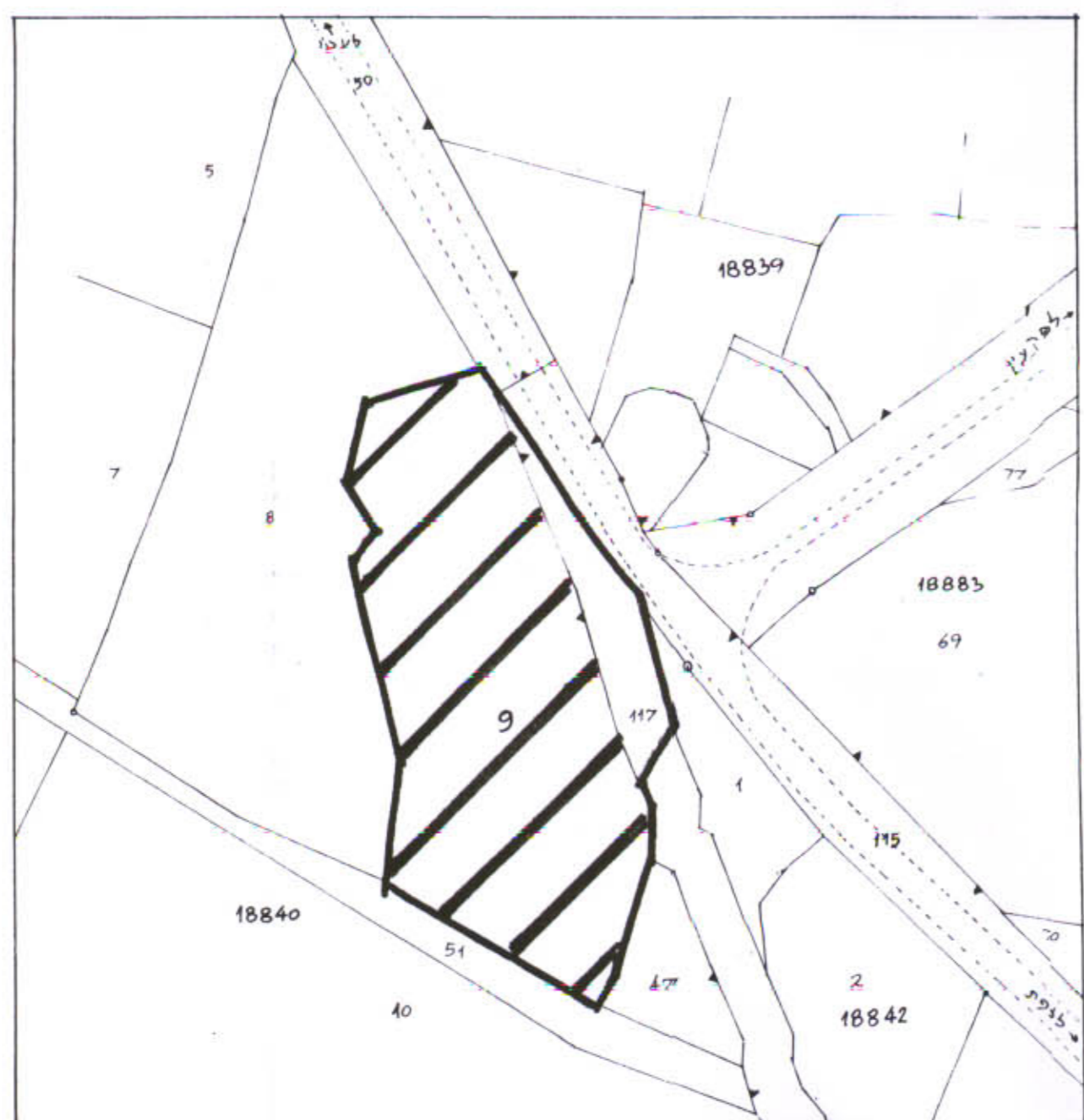


מרחב תכנון מקומי - "הגליל המרכזי"

תחנת דלק במיסעף רמה - פקיעין

תכנית מפורטת מס. 1803



מצב קיים

ייעוד השטחים

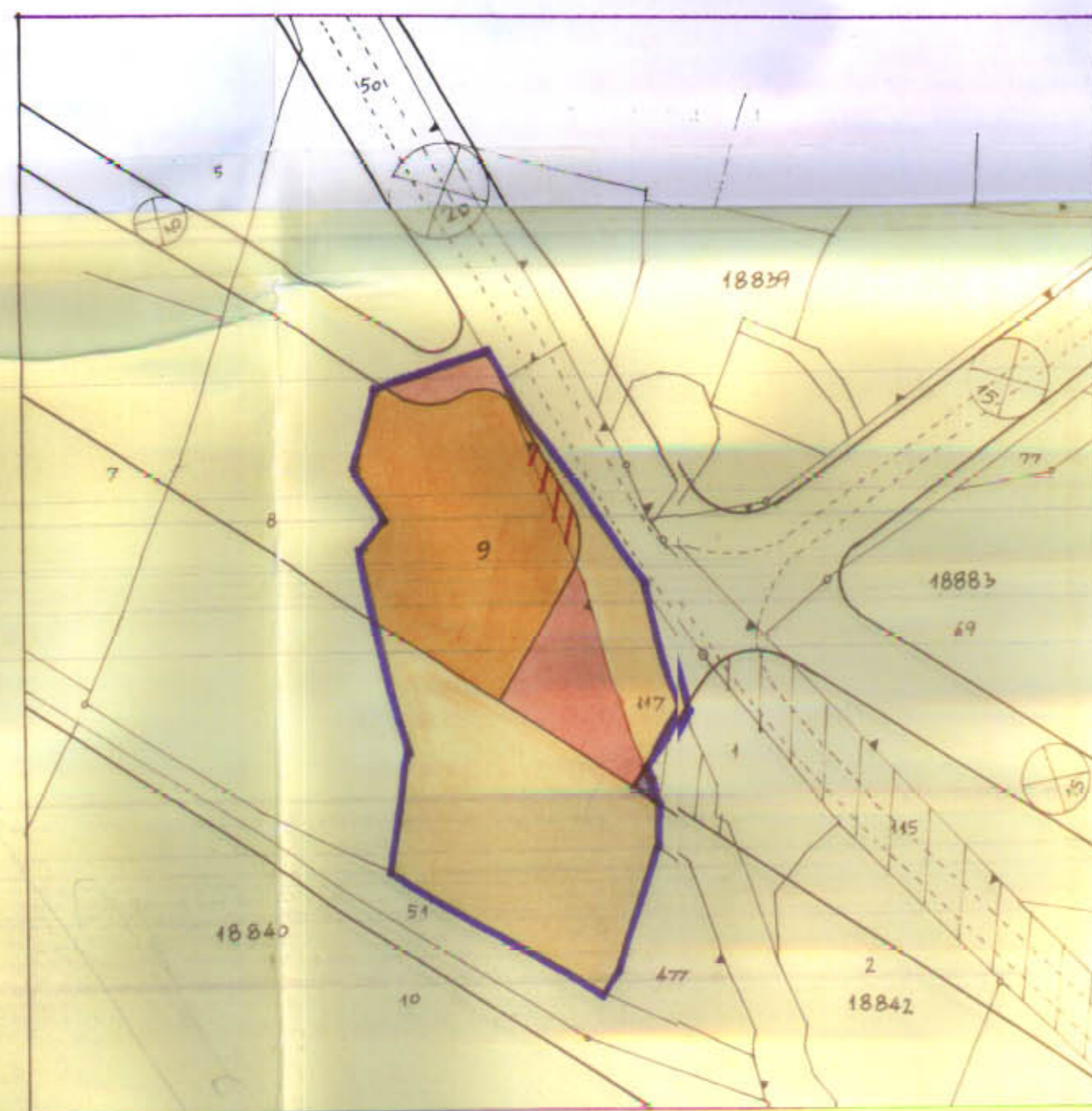
סימן	ייעוד	השטח במ ²	% השטח התכנית
א	שטח לתחנת דלק	1,825	36,5%
ב	דרך חדשה	610	12,0%
ג	דרך מאושרת (כביש ראשי)	1,990	40,0%
ד	איזור מלאכה ותעשייה	25	0,5%
ה	דרך חדשה	122	2,5%
ו	דרך קיימת	428	8,5%
	סה	5,000	100,0%

ועד התכנון והבינה השכ"ה-1965
הועדה המקומית לתכנון ובנייה
הגליל המרכזי

תכנית מס. 1803
הועדה המקומית בשיבתה מס. 76
מיום 13.5.74
ההליטה לתת תוקן
על הפקדת התכנית הנכונה רשמי.

מחוז : הצפון
נפה : עכו
כפר : רמה
גוש : 18842, 18840
חלקה : 9, 117 (חלק)
שטח התכנית : 4497 + 503 = 5000 מ²

בעל הקרקע : גובראיל יוסף נכלה
היוזם : אליף גובראיל נכלה
המתכנן : המחלקה הטכנית של חב' דלק בע"מ



מצב לפי תכנית המתאר המוצעת לכפר

מקרא :

- גבול התכנית
- שטח לתחנת דלק
- איזור מלאכה ותעשייה צעירה
- דרך קיימת או מאושרת
- דרך חדשה
- דרך לביטול
- שטח חקלאי
- איזור מגורים א'

בעל הקרקע :

היוזם :

המתכנן :

14 נובמבר 1972

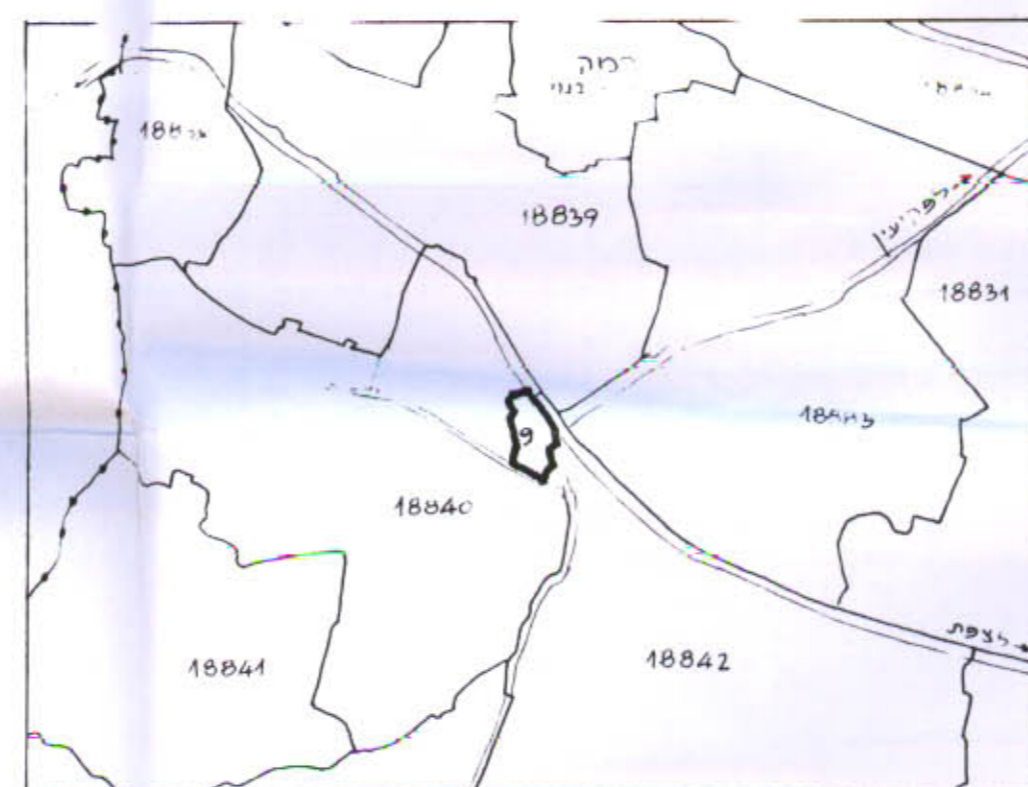
משרד הפנים
חוק התכנון והבינה השכ"ה-1965
מרחב תכנון מקומי
תכנית מס. 1803
הועדה המחוזית בשיבתה מס. 76
מיום 13.5.74
ההליטה לתת תוקן
על באתר המוכרת לעיל.

מס. 1803
מס. 2185
מס. 15174



מצב חדש-שנוי ייעוד לתחנת דלק

ק.מ. 1 : 1250



תרשים הסביבה - 1 : 40000

משרד הפנים
חוק התכנון והבינה השכ"ה-1965
מרחב תכנון מקומי
תכנית מס. 1803
הועדה המחוזית בשיבתה מס. 76
מיום 13.5.74
ההליטה לתת תוקן
על באתר המוכרת לעיל.

מס. 1803
מס. 2185
מס. 15174

העתק משרדי