20015 42

מחוז הצפון
מרחב תכנון מקומי עמק הירדן
תכנית מפורטת מס. .....
תקון לתכנית מפורטת מס. 2261-בריכה עלית
בגוש מס. 15325 חלקה מס. 65
שנוי יעוד מ"שטח לתכנון בעתיד" ל"שטח מגורים"
שטח החלקה: 998 מ"ר

בעלי הקרקע: אלדד שריא – מנשה שחר

יזם: המועצה האזורית עמק הירדן

עורך התכנית: המועצה האזורית עמק הירדן
המחלקה הטכנית

המועצה האזורית
עמק הירדן
המחלקה הטכנית

תרשים הסביבה ק.מ. 1:50,000

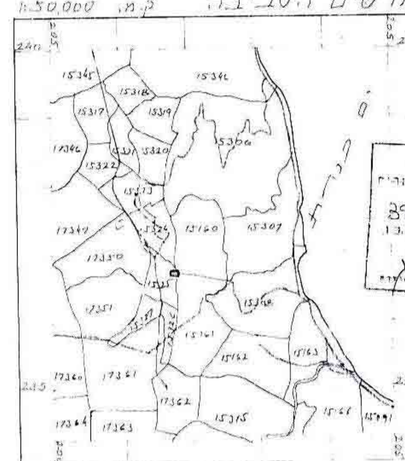

מועצה אזורית עמק הירדן
ועדה בנין ערים 1965
מוסדות רבנייה ותכנון אזורי
עמק הירדן
תכנית נפרטת מס' 3995
יעודה המחוזית לבנייה ולתכנון ערוך
בזה להפקדה.
יו"ר הועדה יושב ראש הועדה

מועצה אזורית עמק הירדן
מקודמת בנין ערים 1965
ועדה מקומית לבנייה ותכנון אזורי
עמק הירדן
תכנית נפרטת מס' 3995
הוגשה לרשות המחוזית לבנייה ולתכנון
עם הסכמה לתנאי מוקדם
מזכיר הועדה יושב ראש הועדה

תאריך:

קטע ממפת הגוש ק.מ. 1:2500

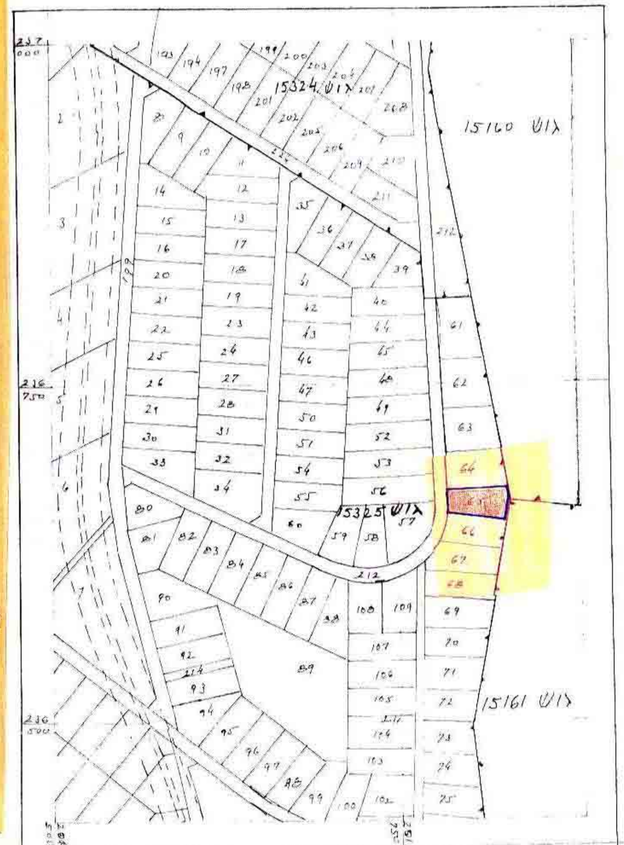

תכנית המגרש
מצב קיים: יעוד "שטח לתכנון בעתיד"



ק.מ. 1:250

משרד הפנים
חוק התכנון והבניה תשכ"ה-1965
מחוז צפון
מרחב תכנון מקומי עמק הירדן
תכנית נפרטת מס' 3995
והוגרה המחוזית בישיבתה ה 2183
מיום 12.1.83 החליטה לתת תוקף
להכנית המוגרת לעיל.
סגן מנהל מינהל לתכנון
יושב ראש הועדה

תכנית מס' 3995 פורסמה לפיקוח ציבורי
ופורסמה מס' 1932 ביום 23.6.83