

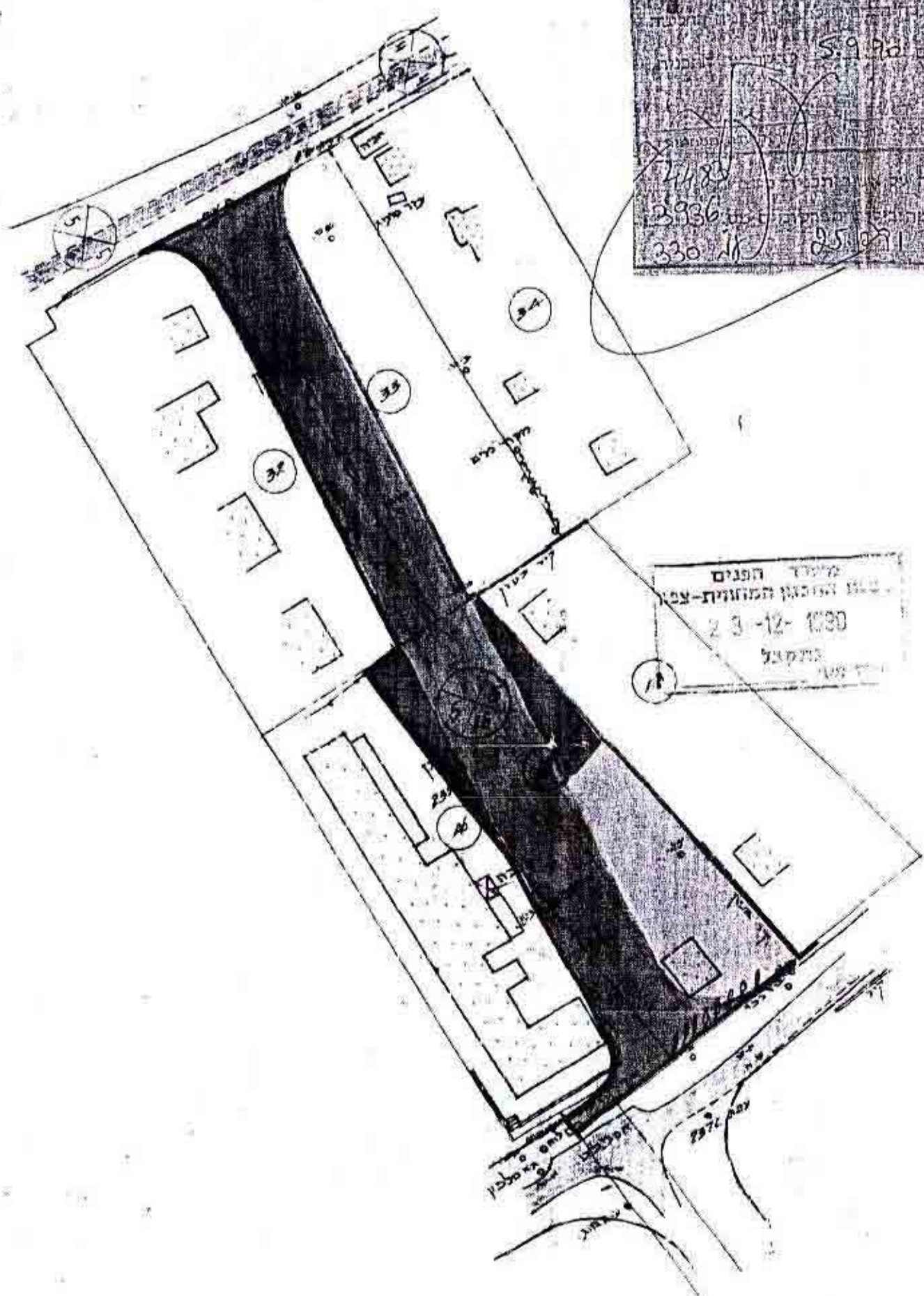

אלק/ס/160

מחוז הצפון
 מרחב תכנון מקומי מבוא העמקים
 תכנית שינוי יעוד מס' 4483/1
 רמת ישי הנהווה שינוי לתכנית מתאר מס' 303
 גוש : 11181
 חלקה : 47
 בעל הקרקע : מ.מ.י

ק.כו. 1:1000

שטח מרודד 2607 מ"ר

מצב קיים



חוק התכנון והבניה, תשכ"ה 1965
 תועד המקומית לתכנון ולבניה
 קבוצה העסקית
 תכנית מס' 4483/1
 חלוקה לזונה החזוית לתכנון ולבניה עם
 המלצות מתווה וזקוף בתאריך 2.9.87
 מועד תעודה יושב ראש הוועדה

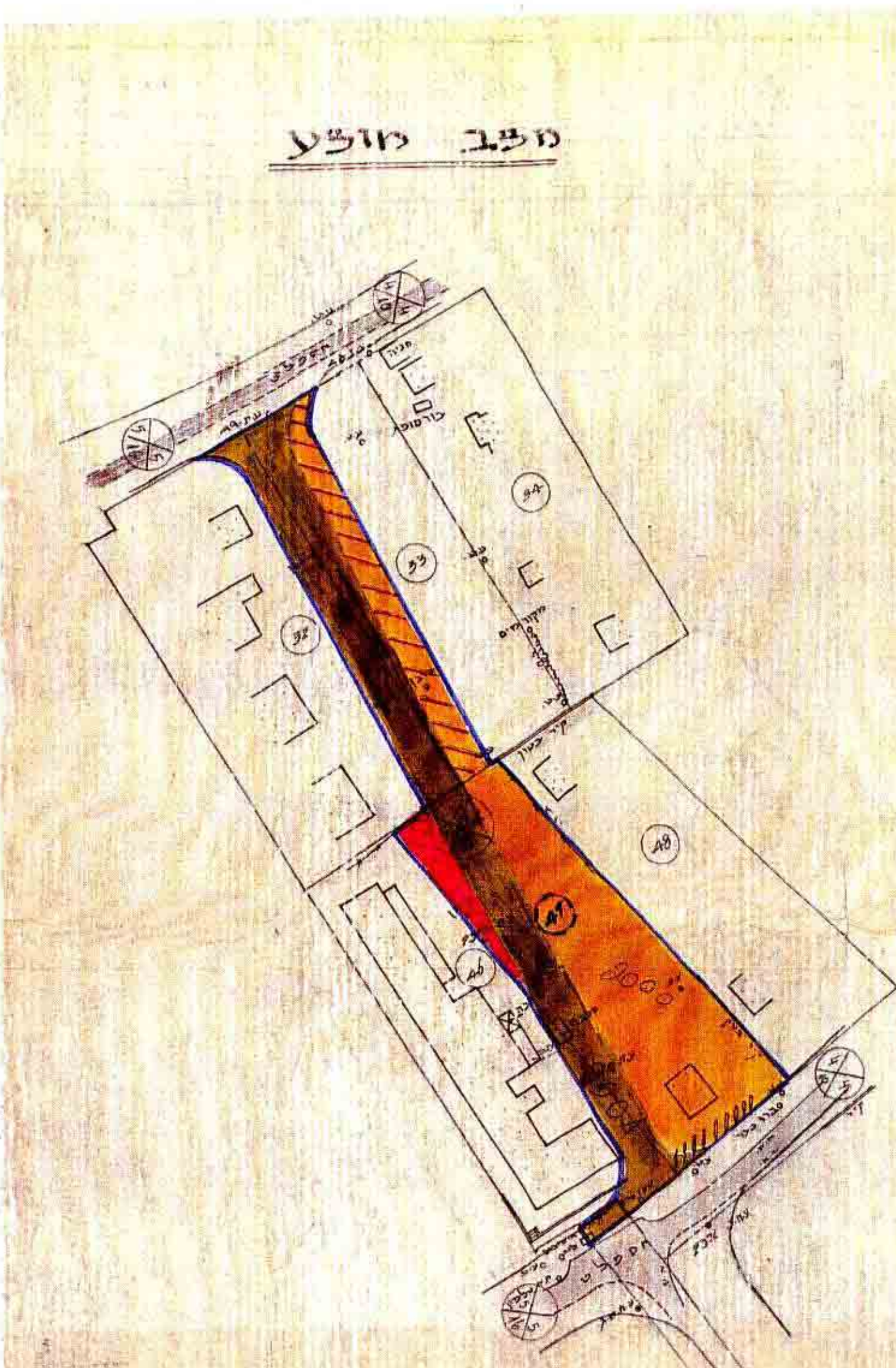
מילוד הפנים
 שטח המבנה הממוזג-עמ' 23-12-1080
 מתקופל

33

מקרא

- גבול התכנית
- אזור מגורים א
- דרך קיימת או מאושרת
- דרך מבוטלת
- בנין קיים
- מספר הדרך
- מזווח קדמי מינימלי
- דוחב הדרך
- גבול חלקה ושומה
- מס' חלקה ושומה
- חניה ציבורית

מצב מוצע



תרשים סביבה ק.מ. 1:5000



פורך התכנית :
 לבנבא אשים מהנדס גאודט
 מורד מוסמך רשין מס' 503
 ז'ה' לייאון בלוס זש' ח'י כ'ה
 טל. 547754

יוזמי התכנית :
 בעלי הקרקע :
 מנהל מוקדעי ישראל