



מרחב תכנון מקומי יזרעאלים

תסריט מצורך לתכנית מכורטת מס' 2997

בני והלוקה בנוש 1183, חלקה 19 רמת ישי

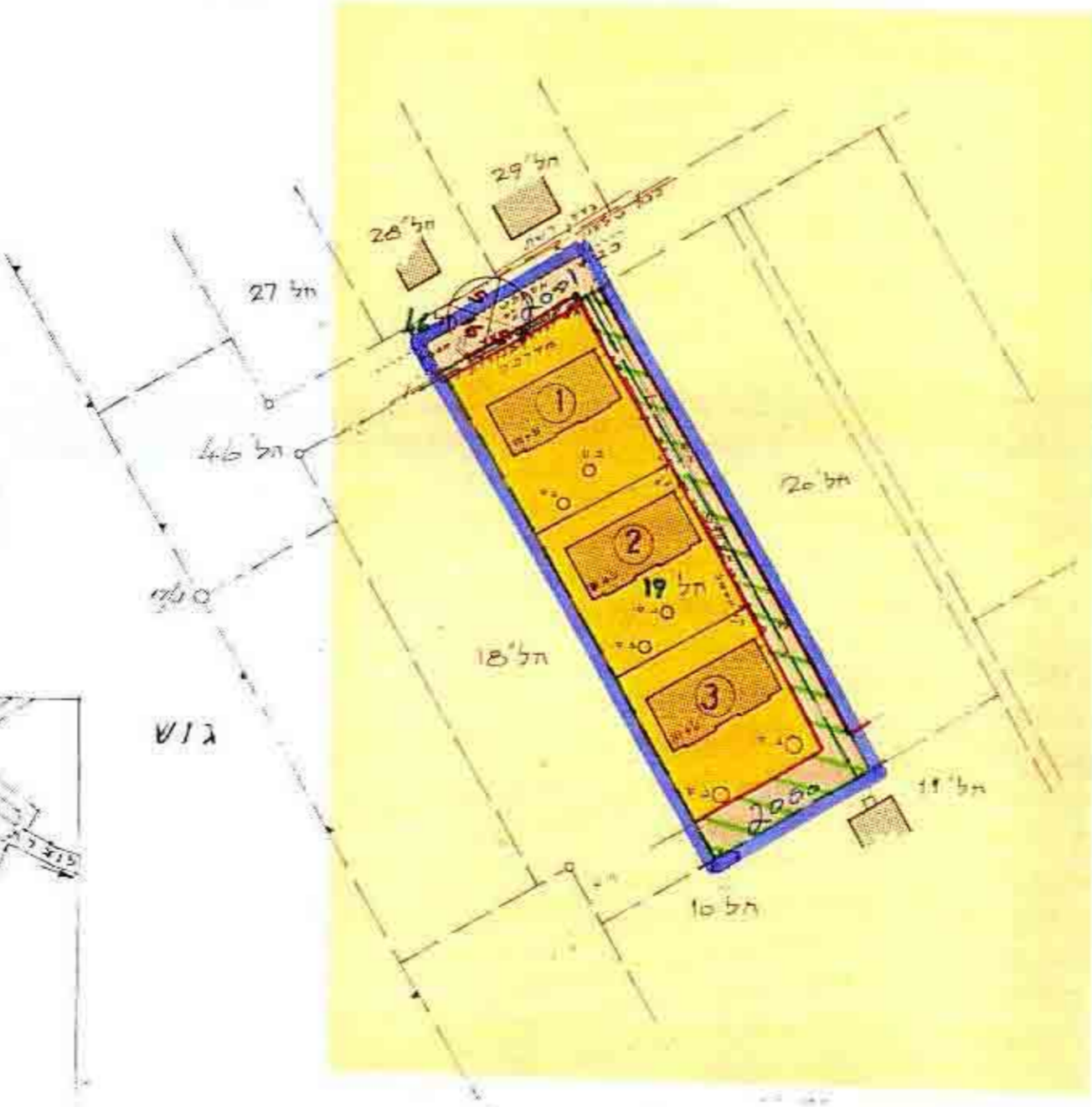
תכנית מס' 2997
 חלקה מס' 19
 חלקת מס' 1183

בעלי הקרקע ויוזמי התכנית : המתכנן : מורד מוסמך :
 שמואל בן
 מורד מוסמך
 מוסמך רישון 186



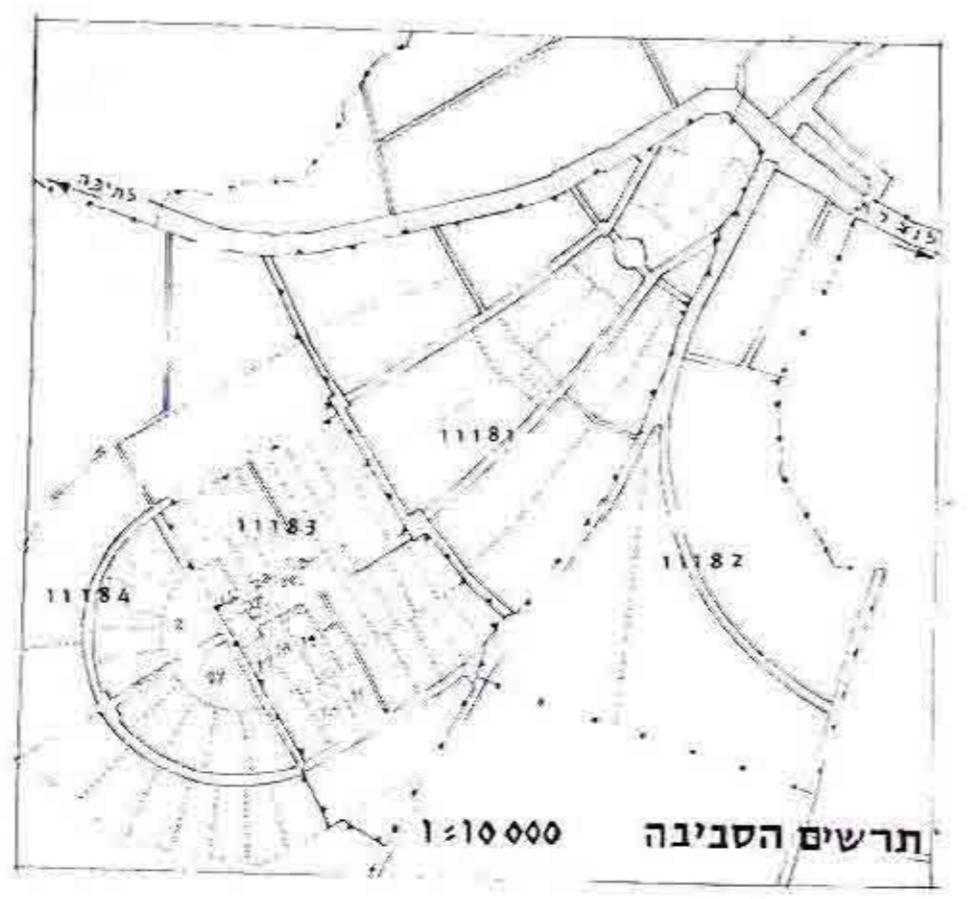
טבלת השטחים		טבלת	
שטח התכנית	אזור מגורים ודוכים ושכילים	חלקה	גוש
4.100	1.100	19	11183
100 %	26 %	חלקה מוח' 20,46	

הערות :
 1. השטחים חשבו באופן גרפי בלבד ועלולים להשתנות
 2. השטח הרשום של חלקה 19 הוא 3514 מ"ר



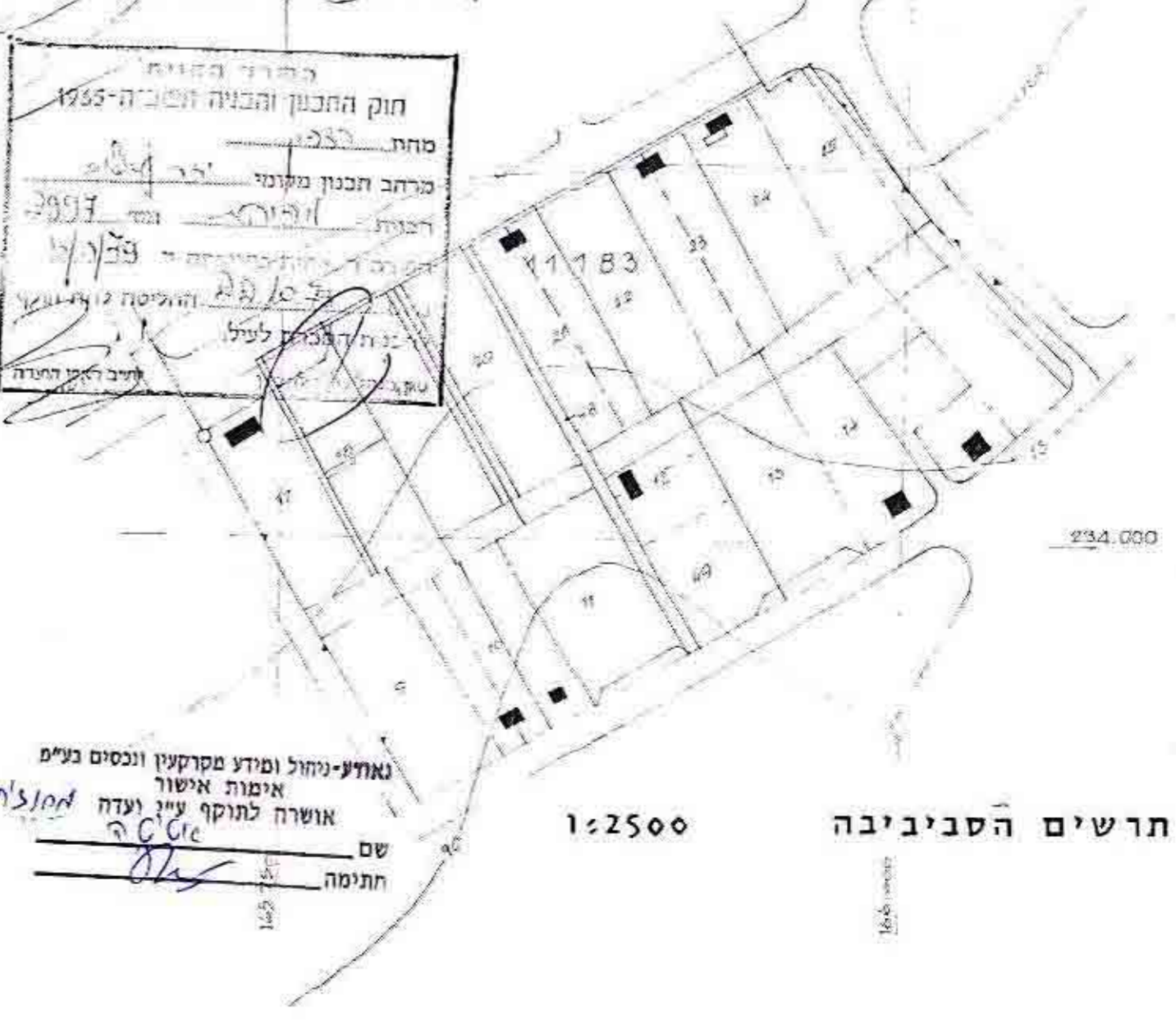
חוק התכנון והבניה תשי"ב-1955
 תכנית מס' 2997
 חלקה מס' 19
 חלקת מס' 1183

חוק התכנון והבניה תשי"ב-1955
 תכנית מס' 2997
 חלקה מס' 19
 חלקת מס' 1183



מקרא

- גבול התכנית
- אזור מגורים
- דרך קיימת או מאושרת
- שביל להולכי רגל מאושר
- מספר הדרך
- מרווח קדמי מינימלי
- ווחב הדרך
- קו רחוב
- גבול גוש שומה
- גבול חלקה קיימת
- גבול חלקה מוצעת
- מספר חלקה קיימת
- מספר חלקה מוצעת
- קו תחיל
- מספר קומות
- קומת שמיים
- גבול קיים
- בור סביבה / רקב



נאודע-ניחול ומידע מקרקעין ונכסים בע"מ
 אימות אישור
 אושרה לתוקף ע"י ועדה
 שם
 חתימה